



**КОМИТЕТ ИМУЩЕСТВЕННЫХ ОТНОШЕНИЙ
АДМИНИСТРАЦИИ ПЕРМСКОГО МУНИЦИПАЛЬНОГО РАЙОНА**

РАСПОРЯЖЕНИЕ

16.06.2022

№ 2481

**Об установлении публичного
сервитута на часть земельных
участков**

В соответствии со ст. 23, гл. V.7 Земельного кодекса Российской Федерации, Федеральным законом от 25.10.2001 № 137-ФЗ «О введении в действие Земельного кодекса Российской Федерации», пп. 3.7.5 п. 3.7 разд. 3 Положения о комитете имущественных отношений администрации Пермского муниципального района, утвержденного решением Земского Собрания Пермского муниципального района Пермского края от 22.12.2016 № 178, на основании ходатайства открытого акционерного общества «Межрегиональная распределительная сетевая компания Урала» (ИНН 6671163413, ОГРН 1056604000970) (далее - ОАО «МРСК Урала») от № 23п:

1. Установить в интересах ОАО «МРСК Урала» публичный сервитут общей площадью 78447 кв.м. на часть земельных участков:

- с кадастровым номером 59:32:1820001:1, расположенный по адресу: Пермский край, Пермский район, Фроловское с/п, д. Жебреи, ул. Советская, 1;
- с кадастровым номером 59:32:1820001:12, расположенный по адресу: Пермский край, Пермский р-н, Фроловское с/п, д. Жебреи, ул. Набережная, 12;
- с кадастровым номером 59:32:1820001:1418, расположенный по адресу: Пермский край, Пермский р-н, с/п Фроловское, д. Жебреи, ул. Набережная, 1а;
- с кадастровым номером 59:32:1820001:1449, расположенный по адресу: Пермский край, Пермский р-н, Фроловское с/п, д. Жебреи, ул. Ветеранов, 17;
- с кадастровым номером 59:32:1820001:1521, расположенный по адресу: Пермский край, Пермский район, д. Жебреи, ул. Ветеранов, д. 19;
- с кадастровым номером 59:32:1820001:1538, расположенный по адресу: Пермский край, Пермский район, Фроловское с/п, д. Жебреи, ул. Ветеранов, 22;
- с кадастровым номером 59:32:1820001:1587, расположенный по адресу: Пермский край, р-н Пермский, с/п Фроловское, д. Жебреи, ул. Набережная, 10;
- с кадастровым номером 59:32:1820001:1588, расположенный по адресу: Пермский край, р-н Пермский, с/п Фроловское, д. Жебреи, ул. Набережная, 8;
- с кадастровым номером 59:32:1820001:1593, расположенный по адресу: Пермский край, Пермский район, Фроловское с/п, д. Жебреи, ул. Ветеранов, 3-1;

- с кадастровым номером 59:32:1820001:1616, расположенный по адресу: Пермский край, Пермский район, д. Жебреи, ул. Ветеранов, 6;
- с кадастровым номером 59:32:1820001:1621, расположенный по адресу: Пермский край, Пермский район, д. Жебреи, ул. Ветеранов, д. 3, кв. 2;
- с кадастровым номером 59:32:1820001:1681, расположенный по адресу: Пермский край, Пермский район, Фроловское с/п, д. Жебреи, ул. Ветеранов, 8;
- с кадастровым номером 59:32:1820001:1689, расположенный по адресу: край Пермский, р-н Пермский, с\пос Фроловское, д. Жебреи, ул. Ветеранов, 20;
- с кадастровым номером 59:32:1820001:1749, расположенный по адресу: Пермский край, р-н Пермский, с.п. Фроловское, д Жебреи, ул Набережная, з/у 18;
- с кадастровым номером 59:32:1820001:1765, расположенный по адресу: Пермский край, Пермский район, д. Жебреи, ул. Ветеранов, д. 1;
- с кадастровым номером 59:32:1820001:1838, расположенный по адресу: Пермский край, Пермский район, Фроловское с/п, д. Жебреи, ул. Ветеранов, 18;
- с кадастровым номером 59:32:1820001:1904, расположенный по адресу: Пермский край, Пермский район, с/пос. Фроловское, д. Жебреи, ул. Полевая, позиция 272;
- с кадастровым номером 59:32:1820001:1905, расположенный по адресу: Пермский край, р-н Пермский, Фроловское с/п, д. Жебреи, ул. Полевая, 4а;
- с кадастровым номером 59:32:1820001:2, расположенный по адресу: Пермский край, Пермский район, Фроловское с/п, д. Жебреи, ул. Набережная, 14;
- с кадастровым номером 59:32:1820001:2006, расположенный по адресу: край Пермский, р-н Пермский, с/пос. Фроловское, д. Жебреи, ул. Набережная;
- с кадастровым номером 59:32:1820001:2025, расположенный по адресу: Пермский край, Пермский район, Фроловское с/п., д. Жебреи, ул. Набережная, 5;
- с кадастровым номером 59:32:1820001:2636, расположенный по адресу: Пермский край, Пермский район, Фроловское с/п, д. Жебреи, ул. Набережная, д. 6;
- с кадастровым номером 59:32:1820001:2680, расположенный по адресу: Пермский край, Пермский район, Фроловское с/п, д. Жебреи;
- с кадастровым номером 59:32:1820001:2684, расположенный по адресу: Пермский край, Пермский район, Фроловское с/п, д. Жебреи, ул. Ветеранов;
- с кадастровым номером 59:32:1820001:2713, расположенный по адресу: Пермский край, Пермский район, д. Жебреи, ул. Набережная;
- с кадастровым номером 59:32:1820001:2763, расположенный по адресу: Пермский край, Пермский район, Фроловское с/п, д. Жебреи, ул. Центральная;
- с кадастровым номером 59:32:1820001:2925, расположенный по адресу: Пермский край, Пермский район, Фроловское сельское поселение, д. Жебреи, ул. Ветеранов, д.4;
- с кадастровым номером 59:32:1820001:2958, расположенный по адресу: Пермский край, Пермский р-н, д. Жебреи, ул. Набережная, 20;
- с кадастровым номером 59:32:1820001:3, расположенный по адресу: край

- Пермский, р-н Пермский, с/пос. Фроловское, д. Жебреи, ул. Ветеранов, дом 9;
- с кадастровым номером 59:32:1820001:3004, расположенный по адресу: Пермский край, Пермский район, д. Жебреи;
 - с кадастровым номером 59:32:1820001:3026, расположенный по адресу: Пермский край, Пермский район, д. Жебреи;
 - с кадастровым номером 59:32:1820001:3030, расположенный по адресу: Пермский край, Пермский район, д. Жебреи;
 - с кадастровым номером 59:32:1820001:3041, расположенный по адресу: Пермский край, Пермский район, д. Жебреи;
 - с кадастровым номером 59:32:1820001:3121, расположенный по адресу: Пермский край, Пермский р-н, Фроловское с.п., д. Жебреи;
 - с кадастровым номером 59:32:1820001:3129, расположенный по адресу: Пермский край, Пермский р-н, д. Жебреи, ул. Ветеранов;
 - с кадастровым номером 59:32:1820001:41, расположенный по адресу: Пермский край, Пермский район, Фроловское с/п, д. Жебреи;
 - с кадастровым номером 59:32:1820001:43, расположенный по адресу: Пермский край, р-н Пермский, с/п Фроловское, д. Жебреи, ул. Набережная, дом 16;
 - с кадастровым номером 59:32:1820001:44, расположенный по адресу: край Пермский, р-н Пермский, с/п Фроловское, д. Жебреи, ул. Набережная, дом 16а;
 - с кадастровым номером 59:32:1820001:469, расположенный по адресу: край Пермский, р-н Пермский, с/п Фроловское, д. Жебреи, ул. Ветеранов, 26;
 - с кадастровым номером 59:32:1820001:72, расположенный по адресу: край Пермский, р-н Пермский, с/п Фроловское, д. Жебреи, ул. Набережная, 5а;
 - с кадастровым номером 59:32:1820001:74, расположенный по адресу: край Пермский, р-н Пермский, с/пос. Фроловское, д. Жебреи, ул. Ветеранов, дом 11;
 - с кадастровым номером 59:32:1820001:139, расположенный по адресу: Пермский край, Пермский р-н, Фроловское с/пос., д. Жебреи, ул. Полевая, 9-2;
 - с кадастровым номером 59:32:1820001:1419, расположенный по адресу: край Пермский, р-н Пермский, с/пос. Фроловское, д. Жебреи, ул. Уральская;
 - с кадастровым номером 59:32:1820001:1425, расположенный по адресу: край Пермский, р-н Пермский, с/п Фроловское, д. Жебреи, ул. Никулинская, д. 1а;
 - с кадастровым номером 59:32:1820001:143, расположенный по адресу: Пермский край, р-н Пермский, с/п Фроловское, д. Жебреи, ул. Полевая, дом 15, Квартира 1;
 - с кадастровым номером 59:32:1820001:1430, расположенный по адресу: край Пермский, р-н Пермский, с/п Фроловское, д. Жебреи, ул. Советская, дом 12;
 - с кадастровым номером 59:32:1820001:1432, расположенный по адресу: Пермский край, Пермский р-н, Фроловское с/п, д. Жебреи, ул. Полевая, 22-б;
 - с кадастровым номером 59:32:1820001:1440, расположенный по адресу: Пермский край, Пермский р-н, с/о Симакинский, д. Жебреи, ул. Зеленая;

- с кадастровым номером 59:32:1820001:1458, расположенный по адресу: Пермский край, Пермский район, Фроловское с/п, д. Жебреи, ул. Набережная, дом 32;
- с кадастровым номером 59:32:1820001:3184, расположенный по адресу: край Пермский, р-н Пермский, с/п Фроловское, д. Жебреи, ул. Уральская;
- с кадастровым номером 59:32:1820001:147, расположенный по адресу: край Пермский, р-н Пермский, с\пос Фроловское, д. Жебреи, ул. Полевая, дом 19, квартира 1;
- с кадастровым номером 59:32:1820001:1492, расположенный по адресу: Пермский край, район Пермский, с/п Фроловское, д. Жебреи, ул. Уральская, 13;
- с кадастровым номером 59:32:1820001:1531, расположенный по адресу: Пермский край, Пермский район, Фроловское сельское поселение, д. Жебреи, ул. Школьная, д. 5;
- с кадастровым номером 59:32:1820001:1554, расположенный по адресу: Пермский край, Пермский район, с/п Фроловское, д. Жебреи, ул. Полевая, 65-1;
- с кадастровым номером 59:32:1820001:1573, расположенный по адресу: край Пермский, р-н Пермский, с/п Фроловское, д. Жебреи, ул. Полевая, дом 5, квартира 1;
- с кадастровым номером 59:32:1820001:1600, расположенный по адресу: Пермский край, Пермский район, Фроловское с/п, д. Жебреи, ул. Зеленая, дом 3;
- с кадастровым номером 59:32:1820001:1604, расположенный по адресу: Пермский край, Пермский район, Фроловское с/п, д. Жебреи, ул. Полевая, дом 9, квартира 1;
- с кадастровым номером 59:32:1820001:1607, расположенный по адресу: Пермский край, Пермский район, д. Жебреи, ул. Советская, д. 20, кв. 2;
- с кадастровым номером 59:32:1820001:1611, расположенный по адресу: Пермский край, Пермский район, Фроловское с/п, д. Жебреи, ул. Советская, 20-1;
- с кадастровым номером 59:32:1820001:1617, расположенный по адресу: Пермский край, Пермский район, Фроловское с/п, д. Жебреи, ул. Советская, 22-2;
- с кадастровым номером 59:32:1820001:1618, расположенный по адресу: Пермский край, Пермский район, д. Жебреи, ул. Полевая;
- с кадастровым номером 59:32:1820001:1627, расположенный по адресу: Пермский край, р-н Пермский, с.п. Фроловское, д. Жебреи, ул. Уральская, з/у 12;
- с кадастровым номером 59:32:1820001:1664, расположенный по адресу: Пермский край, Пермский район, д. Жебреи, ул. Полевая, д. 3, кв. 1;
- с кадастровым номером 59:32:1820001:1665, расположенный по адресу: Пермский край, Пермский р-н, Фроловское с/п, д. Жебреи, ул. Полевая, дом 16, квартира 2;
- с кадастровым номером 59:32:1820001:1666, расположенный по адресу: Пермский край, Пермский район, Фроловское с/п, д. Жебреи, ул. Полевая, д. 16, кв. 1;

- с кадастровым номером 59:32:1820001:1668, расположенный по адресу: Пермский край, Пермский район, Фроловское с/п, д. Жебреи, ул. Полевая, дом 7, квартира 2;

- с кадастровым номером 59:32:1820001:1669, расположенный по адресу: Пермский край, Пермский район, Фроловское с/п., д. Жебреи, ул. Полевая, д. 28, кв. 1;

- с кадастровым номером 59:32:1820001:1671, расположенный по адресу: Пермский край, Пермский район, Фроловское сельское поселение, д. Жебреи, ул. Полевая, д. 11, кв. 2;

- с кадастровым номером 59:32:1820001:1672, расположенный по адресу: Пермский край, Пермский район, Фроловское с/п, д. Жебреи, ул. Полевая, д. 17, кв. 1;

- с кадастровым номером 59:32:1820001:1673, расположенный по адресу: Пермский край, Пермский район, д. Жебреи, ул. Зеленая, д. 4, кв. 1;

- с кадастровым номером 59:32:1820001:1680, расположенный по адресу: Пермский край, Пермский район, Фроловское с/п, д. Жебреи, ул. Полевая, д. 28, кв. 2;

- с кадастровым номером 59:32:1820001:1682, расположенный по адресу: Пермский край, Пермский район, д. Жебреи, ул. Советская, д. 22, кв. 1;

- с кадастровым номером 59:32:1820001:1692, расположенный по адресу: Пермский край, Пермский район, Фроловское сельское поселение, д. Жебреи, ул. 2-я Молодежная, д. 5;

- с кадастровым номером 59:32:1820001:1706, расположенный по адресу: Пермский край, Пермский район, Фроловское сельское поселение, д. Жебреи, ул. Полевая, д. 14а;

- с кадастровым номером 59:32:1820001:1709, расположенный по адресу: Пермский край, Пермский район, с/п Фроловское, д. Жебреи, ул. Советская, 15а;

- с кадастровым номером 59:32:1820001:1715, расположенный по адресу: Пермский край, Пермский район, д. Жебреи, Позиция №21/2;

- с кадастровым номером 59:32:1820001:1718, расположенный по адресу: Пермский край, Пермский район, Фроловское с/п, д. Жебреи, ул. Полевая, дом 8;

- с кадастровым номером 59:32:1820001:1720, расположенный по адресу: Пермский край, Пермский р-н, Фроловское с/п, д. Жебреи, ул. Советская, 31;

- с кадастровым номером 59:32:1820001:1721, расположенный по адресу: Пермский край, Пермский р-н, д. Жебреи, ул. Полевая;

- с кадастровым номером 59:32:1820001:1723, расположенный по адресу: Пермский край, Пермский район, Фроловское с/пос., д. Жебреи, ул. Советская, 16-1;

- с кадастровым номером 59:32:1820001:1724, расположенный по адресу: Пермский край, Пермский район, д. Жебреи, ул. Советская, д. 18, кв. 2;

- с кадастровым номером 59:32:1820001:1798, расположенный по адресу:

Пермский край, Пермский район, Фроловское сельское поселение, д. Жебреи, ул. Советская, д. 24;

- с кадастровым номером 59:32:1820001:1800, расположенный по адресу: Пермский край, Пермский район, с/п Фроловское, д. Жебреи, ул. Советская, д. 16, кв. 2;

- с кадастровым номером 59:32:1820001:1802, расположенный по адресу: Пермский край, Пермский район, с/п Фроловское, д. Жебреи, ул. Советская, дом 14, квартира 1;

- с кадастровым номером 59:32:1820001:1807, расположенный по адресу: край Пермский, р-н Пермский, с\пос Фроловское, д. Жебреи, ул. Полевая, дом 17, квартира 2;

- с кадастровым номером 59:32:1820001:1809, расположенный по адресу: Пермский край, Пермский район, Фроловское с/п, д. Жебреи, ул. Полевая, дом 19, квартира 2;

- с кадастровым номером 59:32:1820001:1822, расположенный по адресу: Пермский край, Пермский район, Фроловское с/п, д. Жебреи, позиция 228;

- с кадастровым номером 59:32:1820001:1907, расположенный по адресу: Пермский край, Пермский район, Фроловское с/п, д. Жебреи, ул. Полевая, 32;

- с кадастровым номером 59:32:1820001:1934, расположенный по адресу: край Пермский, р-н Пермский, с\пос Фроловское, д. Жебреи, ул. Советская, дом 18, квартира 1;

- с кадастровым номером 59:32:1820001:1954, расположенный по адресу: Пермский край, Пермский район, Фроловское с\пос., д. Жебреи, ул. Школьная, дом 4;

- с кадастровым номером 59:32:1820001:1956, расположенный по адресу: Пермский край, Пермский р-н, с/п Фроловское, д. Жебреи, ул. Советская, 9;

- с кадастровым номером 59:32:1820001:1969, расположенный по адресу: край Пермский, р-н Пермский, с/пос. Фроловское, д. Жебреи, ул. Советская, дом 14, квартира 2;

- с кадастровым номером 59:32:1820001:2003, расположенный по адресу: Пермский край, р-н Пермский, с/п Фроловское, д. Жебреи, ул. Уральская, д. 8;

- с кадастровым номером 59:32:1820001:2016, входящий в состав единого землепользования с кадастровым номером 59:32:1820001:1803, расположенный по адресу: Пермский край, Пермский район, Фроловское с/п, д. Жебреи, ул. Советская, д. 10, кв. 2;

- с кадастровым номером 59:32:1820001:2030, расположенный по адресу: Пермский край, Пермский район, Фроловское сельское поселение, д. Жебреи, ул. Советская и ул. Набережная;

- с кадастровым номером 59:32:1820001:23, расположенный по адресу: край Пермский, р-н Пермский, с/п Фроловское, д. Жебреи, ул. Советская, 4а;

- с кадастровым номером 59:32:1820001:2478, расположенный по адресу:

- Пермский край, Пермский район, Фроловское с/п, д. Жебреи, ул. Полевая, д. 5, кв. 2;
- с кадастровым номером 59:32:1820001:2675, расположенный по адресу:
- Пермский край, Пермский район, Фроловское с/п, д. Жебреи;
- с кадастровым номером 59:32:1820001:2676, расположенный по адресу:
- Пермский край, Пермский район, Фроловское с/п, д. Жебреи;
- с кадастровым номером 59:32:1820001:2682, расположенный по адресу:
- Пермский край, Пермский район, Фроловское с/п, д. Жебреи;
- с кадастровым номером 59:32:1820001:2683, расположенный по адресу:
- Пермский край, Пермский район, Фроловское с/п, д. Жебреи, ул. Советская;
- с кадастровым номером 59:32:1820001:2690, расположенный по адресу:
- Пермский край, Пермский район, Фроловское с/п, д. Жебреи, ул. Полевая;
- с кадастровым номером 59:32:1820001:2703, расположенный по адресу:
- Пермский край, р-н Пермский, Фроловское с.п., д. Жебреи, ул. Полевая, д. 18, кв. 1;
- с кадастровым номером 59:32:1820001:2704, расположенный по адресу:
- Пермский край, р-н Пермский, Фроловское с/п, д. Жебреи, ул. Полевая, д. 18, кв. 2;
- с кадастровым номером 59:32:1820001:2706, расположенный по адресу:
- Пермский край, Пермский район, Фроловское с/п., д. Жебреи, ул. Полевая;
- с кадастровым номером 59:32:1820001:2714, расположенный по адресу:
- Пермский край, Пермский район, Фроловское с/п, д. Жебреи, ул. Уральская;
- с кадастровым номером 59:32:1820001:2728, расположенный по адресу:
- Пермский край, Пермский район, Фроловское с/п, д. Жебреи, ул. Зеленая;
- с кадастровым номером 59:32:1820001:2729, расположенный по адресу:
- Пермский край, Пермский район, Фроловское с/п, д. Жебреи, ул. Школьная;
- с кадастровым номером 59:32:1820001:2736, расположенный по адресу:
- Пермский край, Пермский р-н, Фроловское с/п, д. Жебреи, ул. Строителей;
- с кадастровым номером 59:32:1820001:2738, расположенный по адресу:
- Пермский край, Пермский р-н, Фроловское с/п, д. Жебреи, ул. Набережная;
- с кадастровым номером 59:32:1820001:2754, расположенный по адресу:
- Пермский край, Пермский район, Фроловское сельское поселение, д. Жебреи;
- с кадастровым номером 59:32:1820001:2765, расположенный по адресу:
- Пермский край, Пермский район, Фроловское с/п, д. Жебреи, ул. Зеленая, д. 13;
- с кадастровым номером 59:32:1820001:281, расположенный по адресу:
- Пермский край, Пермский район, Фроловское с/пос., д. Жебреи, ул. Уральская, ба;
- с кадастровым номером 59:32:1820001:2934, расположенный по адресу:
- Пермский край, р-н Пермский, с.п. Фроловское, д. Жебреи, ул. Полевая, з/у 30а;
- с кадастровым номером 59:32:1820001:2943, расположенный по адресу:
- Пермский край, Пермский р-н, Фроловское с/п, д. Жебреи, пер. Школьный, участок №3/4;

- с кадастровым номером 59:32:1820001:2944, расположенный по адресу: Пермский край, Пермский р-н, Фроловское с/п, д. Жебреи, пер. Школьный, участок №3/3;
- с кадастровым номером 59:32:1820001:2945, расположенный по адресу: Пермский край, Пермский р-н, Фроловское с/п, д. Жебреи, пер. Школьный, участок №3/2;
- с кадастровым номером 59:32:1820001:2946, расположенный по адресу: Пермский край, Пермский р-н, Фроловское с/п, д. Жебреи, пер. Школьный, участок №3/1;
- с кадастровым номером 59:32:1820001:2947, расположенный по адресу: Пермский край, Пермский р-н, Фроловское с/п, д. Жебреи, пер. Школьный, участок №3/5;
- с кадастровым номером 59:32:1820001:2948, расположенный по адресу: Пермский край, Пермский р-н, Фроловское с/п, д. Жебреи, пер. Школьный, участок №3/6;
- с кадастровым номером 59:32:1820001:2949, расположенный по адресу: Пермский край, Пермский р-н, Фроловское с/п, д. Жебреи, пер. Школьный, участок №3/7;
- с кадастровым номером 59:32:1820001:2950, расположенный по адресу: Пермский край, Пермский р-н, Фроловское с/п, д. Жебреи, пер. Школьный, участок №3/8;
- с кадастровым номером 59:32:1820001:2951, расположенный по адресу: Пермский край, Пермский р-н, Фроловское с/п, д. Жебреи, пер. Школьный;
- с кадастровым номером 59:32:1820001:2952, расположенный по адресу: Пермский край, Пермский район, Фроловское сельское поселение, д. Жебреи, ул. Уральская, 18;
- с кадастровым номером 59:32:1820001:2971, расположенный по адресу: Пермский край, Пермский район, д. Жебреи, ул. Полевая;
- с кадастровым номером 59:32:1820001:2990, расположенный по адресу: Пермский край, Пермский район, д. Жебреи;
- с кадастровым номером 59:32:1820001:2993, расположенный по адресу: Пермский край, Пермский район, д. Жебреи;
- с кадастровым номером 59:32:1820001:2995, расположенный по адресу: Пермский край, Пермский район, д. Жебреи;
- с кадастровым номером 59:32:1820001:3007, расположенный по адресу: Пермский край, Пермский район, д. Жебреи;
- с кадастровым номером 59:32:1820001:3010, расположенный по адресу: Пермский край, Пермский район, д. Жебреи;
- с кадастровым номером 59:32:1820001:3016, расположенный по адресу: Пермский край, Пермский район, д. Жебреи;
- с кадастровым номером 59:32:1820001:3023, расположенный по адресу:

Пермский край, Пермский район, д. Жебреи;

- с кадастровым номером 59:32:1820001:3028, расположенный по адресу:

Пермский край, Пермский район, д. Жебреи;

- с кадастровым номером 59:32:1820001:3032, расположенный по адресу:

Пермский край, Пермский район, д. Жебреи;

- с кадастровым номером 59:32:1820001:3035, расположенный по адресу:

Пермский край, Пермский район, д. Жебреи;

- с кадастровым номером 59:32:1820001:3036, расположенный по адресу:

Пермский край, Пермский район, д. Жебреи;

- с кадастровым номером 59:32:1820001:3068, расположенный по адресу:

Пермский край, Пермский район, Фроловское с/п, д. Жебреи, ул. Уральская;

- с кадастровым номером 59:32:1820001:3074, расположенный по адресу:

Пермский край, р-н Пермский, с.п. Фроловское, д. Жебреи, ул. Уральская, з/у 6;

- с кадастровым номером 59:32:1820001:3118, расположенный по адресу:

Пермский край, Пермский р-н, Фроловское с/п, д. Жебреи, ул. Полевая;

- с кадастровым номером 59:32:1820001:3119, расположенный по адресу:

Пермский край, р-н Пермский, с.п. Фроловское, д. Жебреи, ул. Советская, з/у 17а;

- с кадастровым номером 59:32:1820001:3120, расположенный по адресу:

Пермский край, р-н Пермский, с.п. Фроловское, д. Жебреи, ул. Советская;

- с кадастровым номером 59:32:1820001:3134, расположенный по адресу:

Пермский край, р-н Пермский, с.п. Фроловское, д. Жебреи, ул. Советская, з/у 19/1;

- с кадастровым номером 59:32:1820001:37, расположенный по адресу:

Пермский край, Пермский р-н, с/п Фроловское, д. Жебреи, ул. Зеленая, дом 2;

- с кадастровым номером 59:32:1820001:401, расположенный по адресу:

Пермский край, р-н Пермский, с/п Фроловское, д. Жебреи, ул. Полевая, позиция 210;

- с кадастровым номером 59:32:1820001:58, расположенный по адресу: край

Пермский, р-н Пермский, с/п Фроловское, д. Жебреи, ул. Полевая, дом 15, кв.2;

- с кадастровым номером 59:32:1820001:8, входящий в состав единого

землепользования с кадастровым номером 59:32:1820001:1667, расположенный по

адресу: край Пермский, р-н Пермский, с/п Фроловское, д. Жебреи, ул. Полевая,

дом 63, квартира 1;

- с кадастровым номером 59:32:1820001:81, расположенный по адресу: край

Пермский, р-н Пермский, с/п Фроловское, д. Жебреи, ул. Полевая, 16а;

- с кадастровым номером 59:32:1820001:9, входящий в состав единого

землепользования с кадастровым номером 59:32:1820001:1667, расположенный по

адресу: край Пермский, р-н Пермский, с/п Фроловское, д. Жебреи, ул. Полевая,

дом 63, квартира 1;

- с кадастровым номером 59:32:1820001:95, расположенный по адресу: край

Пермский, р-н Пермский, с/п Фроловское, д. Жебреи, ул. Никулинская, 2а;

- с кадастровым номером 59:32:1820001:97, расположенный по адресу:

- Пермский край, Пермский р-н, Фроловское с/п, д. Жебреи, ул. Зеленая, дом 7а;
- с кадастровым номером 59:32:1820001:104, расположенный по адресу: край Пермский, р-н Пермский, с/п Фроловское, д. Жебреи, ул. Советская, дом 6;
 - с кадастровым номером 59:32:1820001:1426, расположенный по адресу: край Пермский, р-н Пермский, с/п Фроловское, д. Жебреи, ул. Советская, дом 10, квартира 1;
 - с кадастровым номером 59:32:1820001:15, расположенный по адресу: край Пермский, р-н Пермский, с/п Фроловское, д. Жебреи, ул. Советская, 8;
 - с кадастровым номером 59:32:1820001:2018, расположенный по адресу: Пермский край, Пермский район, Фроловское с/п, д. Жебреи, ул. Советская, 6 "Б";
 - с кадастровым номером 59:32:1820001:2446, расположенный по адресу: Пермский край, Пермский район, Фроловское с/пос., д. Жебреи, ул. Советская, д. 8а;
 - с кадастровым номером 59:32:1820001:2667, расположенный по адресу: Пермский край, Пермский район, Фроловское с/п, д. Жебреи, ул. Советская;
 - с кадастровым номером 59:32:1820001:3005, расположенный по адресу: Пермский край, Пермский район, д. Жебреи;
 - с кадастровым номером 59:32:1820001:3008, расположенный по адресу: Пермский край, Пермский район, д. Жебреи;
 - с кадастровым номером 59:32:1820001:3020, расположенный по адресу: Пермский край, Пермский район, д. Жебреи;
 - с кадастровым номером 59:32:1820001:3022, расположенный по адресу: Пермский край, Пермский район, д. Жебреи;
 - с кадастровым номером 59:32:1820001:34, расположенный по адресу: край Пермский, р-н Пермский, с/п Фроловское, д. Жебреи, ул. Советская, 6б;
 - с кадастровым номером 59:32:1820001:96, расположенный по адресу: край Пермский, р-н Пермский, с/п Фроловское, д. Жебреи, ул. Никулинская, 2б;
 - с кадастровым номером 59:32:1830001:21, расположенный по адресу: Пермский край, р-н Пермский, с/п Фроловское, д. Канабеково, ул. Нагорная, д. 11а;
 - с кадастровым номером 59:32:1830001:23, расположенный по адресу: Пермский край, р-н Пермский, с/о Симакинский, д. Канабеково, ул. Нагорная, дом 13;
 - с кадастровым номером 59:32:1830001:5, расположенный по адресу: Пермский край, р-н Пермский, с/о Симакинский, д. Канабеково, ул. Нагорная, дом 9;
 - с кадастровым номером 59:32:1830001:6, расположенный по адресу: край Пермский, р-н Пермский, с/пос. Фроловское, д. Канабеково, ул. Уральская, дом 10;

- с кадастровым номером 59:32:1830001:7, расположенный по адресу: край Пермский, р-н Пермский, с/пос. Фроловское, д. Канабеково, ул. Нагорная, 19;
- с кадастровым номером 59:32:1830001:82, расположенный по адресу: Пермский край, Пермский район, Фроловское сельское поселение, д. Канабеково, ул. Нагорная, д. 8;
- с кадастровым номером 59:32:1830001:83, расположенный по адресу: Пермский край, Пермский район, Фроловское сельское поселение, д. Канабеково, ул. Нагорная, д. 6;
- с кадастровым номером 59:32:1860001:110, расположенный по адресу: край Пермский, р-н Пермский, с/пос. Фроловское, д. Молоково, ул. Луговая, 5;
- с кадастровым номером 59:32:1860001:113, расположенный по адресу: Пермский край, р-н Пермский, с/п. Фроловское, д. Молоково, ул. Пермская, з/у 2б;
- с кадастровым номером 59:32:1860001:115, расположенный по адресу: край Пермский, р-н Пермский, с/п Фроловское, д. Молоково, ул. Подгорная, 6;
- с кадастровым номером 59:32:1860001:116, расположенный по адресу: край Пермский, р-н Пермский, с/п Фроловское, д. Молоково, ул. Луговая, 8;
- с кадастровым номером 59:32:1860001:120, расположенный по адресу: Пермский край, Пермский район, Фроловское сельское поселение, д. Молоково, ул. Луговая, д. 14;
- с кадастровым номером 59:32:1860001:122, расположенный по адресу: Пермский край, Пермский район, д. Молоково;
- с кадастровым номером 59:32:1860001:130, расположенный по адресу: Пермский край, р-н Пермский, с/п. Фроловское, д. Молоково, ул. Подгорная, 12;
- с кадастровым номером 59:32:1860001:136, расположенный по адресу: Пермский край, Пермский район, Фроловское с/п, д. Молоково, ул. Центральная, д. 2а;
- с кадастровым номером 59:32:1860001:14, расположенный по адресу: Пермский край, Пермский район, Фроловское сельское поселение, д. Молоково, ул. Подгорная, д. 4;
- с кадастровым номером 59:32:1860001:148, расположенный по адресу: край Пермский, р-н Пермский, с/пос. Фроловское, д. Молоково, пер. Лесной, дом 1;
- с кадастровым номером 59:32:1860001:151, расположенный по адресу: Пермский край, Пермский р-н, Фроловское с/п, д. Молоково, ул. Центральная, 21;
- с кадастровым номером 59:32:1860001:153, расположенный по адресу: край Пермский, р-н Пермский, с/пос Фроловское, д. Молоково, ул. Луговая, 12;
- с кадастровым номером 59:32:1860001:158, расположенный по адресу: Пермский край, Пермский район, Фроловское с/п, д. Молоково;
- с кадастровым номером 59:32:1860001:174, расположенный по адресу: Пермский край, Пермский район, Фроловское с/п, д. Молоково, Позиция 58;
- с кадастровым номером 59:32:1860001:186, расположенный по адресу:

Пермский край, р-н Пермский, с/п. Фроловское, д. Молоково, ул. Центральная, дом 3;

- с кадастровым номером 59:32:1860001:193, расположенный по адресу: край Пермский, р-н Пермский, с/пос Фроловское, д. Молоково, ул. Центральная, дом 4;

- с кадастровым номером 59:32:1860001:241, расположенный по адресу: Пермский край, Пермский район, Фроловский с/п, д. Молоково, ул. Пермская;

- с кадастровым номером 59:32:1860001:246, расположенный по адресу: Пермский край, р-н Пермский, с/п Фроловское, д. Молоково, ул. Пермская, д. 6;

- с кадастровым номером 59:32:1860001:251, расположенный по адресу: Пермский край, Пермский р-н, Фроловское с/п, д. Молоково, ул. Пермская;

- с кадастровым номером 59:32:1860001:272, расположенный по адресу: Пермский край, Пермский район, Фроловское с/п;

- с кадастровым номером 59:32:1860001:280, расположенный по адресу: Пермский край, Пермский район, Фроловское с/п, д. Молоково, ул. Подгорная, д.18;

- с кадастровым номером 59:32:1860001:281, расположенный по адресу: Пермский край, Пермский район, Фроловское с/п, д. Молоково, ул. Подгорная, д.16;

- с кадастровым номером 59:32:1860001:283, расположенный по адресу: Пермский край, р-н Пермский, Фроловское с/п, д. Молоково, ул. Центральная, д. 4а;

- с кадастровым номером 59:32:1860001:292, расположенный по адресу: Пермский край, Пермский район, Фроловское с/п, д. Молоково, ул. Водная;

- с кадастровым номером 59:32:1860001:293, расположенный по адресу: Пермский край, Пермский район, Фроловское с/п, д. Молоково;

- с кадастровым номером 59:32:1860001:297, расположенный по адресу: Пермский край, Пермский район, д. Молоково;

- с кадастровым номером 59:32:1860001:298, расположенный по адресу: Пермский край, Пермский район, Фроловское сельское поселение, д. Молоково, ул. Подгорная, д. 14а;

- с кадастровым номером 59:32:1860001:41, расположенный по адресу: Пермский край, р-н Пермский, с/п. Фроловское, д. Молоково, ул. Пермская, дом 2;

- с кадастровым номером 59:32:1860001:411, расположенный по адресу: Пермский край, Пермский р-н, Фроловское с/п, д. Молоково;

- с кадастровым номером 59:32:1860001:417, расположенный по адресу: Пермский край, Пермский район, д. Молоково, ул. Центральная;

- с кадастровым номером 59:32:1860001:418, расположенный по адресу: Пермский край, Пермский район, д. Молоково, ул. Центральная;

- с кадастровым номером 59:32:1860001:424, расположенный по адресу:

Пермский край, р-н Пермский, д. Молоково;

- с кадастровым номером 59:32:1860001:432, расположенный по адресу: Пермский край, Пермский р-он, с/п Фроловское, д. Молоково;

- с кадастровым номером 59:32:1860001:433, расположенный по адресу: Пермский край, Пермский р-он, с/п Фроловское, д. Молоково;

- с кадастровым номером 59:32:1860001:45, расположенный по адресу: край Пермский, р-н Пермский, с/пос. Фроловское, д. Молоково, ул. Центральная, дом 3;

- с кадастровым номером 59:32:1860001:50, расположенный по адресу: край Пермский, р-н Пермский, с/п Фроловское, д. Молоково, ул. Луговая, дом 5;

- с кадастровым номером 59:32:1860001:52, расположенный по адресу: Пермский край, Пермский р-н, Фроловское с/п, д. Молоково;

- с кадастровым номером 59:32:1860001:118, расположенный по адресу: Пермский край, Пермский район, Фроловское с.п., д. Молоково, ул. Центральная, д. 26а;

- с кадастровым номером 59:32:1860001:175, расположенный по адресу: Пермский край, р-н Пермский, с/пос. Фроловское, д. Молоково, ул. Центральная, 24а;

- с кадастровым номером 59:32:1860001:284, расположенный по адресу: Пермский край, Пермский район, Фроловское сельское поселение, д. Молоково, ул. Центральная, 24;

- с кадастровым номером 59:32:3650001:1587, расположенный по адресу: край Пермский, р-н Пермский, с/п Фроловское, д. Молоково;

- с кадастровым номером 59:32:3650001:1636, расположенный по адресу: Пермский край, Пермский район, Фроловское с/пос., д. Молоково;

- с кадастровым номером 59:32:3650001:17, расположенный по адресу: край Пермский, р-н Пермский, с/п Фроловское, д. Молоково, ул. Центральная, 20а;

- с кадастровым номером 59:32:3650001:18, расположенный по адресу: край Пермский, р-н Пермский, с/п Фроловское, д. Молоково, ул. Центральная, дом 20;

- с кадастровым номером 59:32:3650001:20, расположенный по адресу: край Пермский, р-н Пермский, с/п Фроловское, д. Молоково, ул. Центральная, 20а;

- с кадастровым номером 59:32:3660004:52, расположенный по адресу: край Пермский, р-н Пермский, с/п Фроловское, д. Канабеково;

- с кадастровым номером 59:32:3660004:82, расположенный по адресу: Пермский край, р-н. Пермский, д. Канабеково, ул. Нагорная, д. 13;

- с кадастровым номером 59:32:2460001:1019, расположенный по адресу: край Пермский, р-н Пермский, с/п Сылвенское, д. Мостовая, пер. 1-ый Чертановский, 15;

- с кадастровым номером 59:32:2460001:1020, расположенный по адресу: край Пермский, р-н Пермский, с/п Сылвенское, д. Мостовая, пер. 1-ый Чертановский, 13;

- с кадастровым номером 59:32:2460001:1021, расположенный по адресу: край Пермский, р-н Пермский, с/п Сылвенское, д. Мостовая, пер. 1-ый Чертановский, 11;
- с кадастровым номером 59:32:2460001:1022, расположенный по адресу: Пермский край, Пермский район, с/п Сылвенское, д. Мостовая, пер. 1-й Чертановский переулок, д. 7;
- с кадастровым номером 59:32:2460001:3, расположенный по адресу: край Пермский, р-н Пермский, с/п Сылвенское, д. Мостовая, пер. 1-ый Чертановский, дом 4;
- с кадастровым номером 59:32:2460001:5, расположенный по адресу: край Пермский, р-н Пермский, с/п Сылвенское, д. Мостовая, пер. 1-й Чертановский, дом 3;
- с кадастровым номером 59:32:1940001:1143, расположенный по адресу: Пермский край, Пермский район, Сылвенское с/п, д. Мостовая;
- с кадастровым номером 59:32:3630002:100, расположенный по адресу: край Пермский, р-н Пермский, с/п Сылвенское, д. Мостовая, пер. 2-й Чертановский, 9;
- с кадастровым номером 59:32:3630002:1430, расположенный по адресу: край Пермский, р-н Пермский, с\пос Сылвенское, д. Мостовая, пер. 2-й Чертановский, дом 18;
- с кадастровым номером 59:32:3630002:1439, расположенный по адресу: Пермский край, Пермский р-н, Сылвенское с/п, д. Мостовая;
- с кадастровым номером 59:32:3630002:1450, расположенный по адресу: край Пермский, р-н Пермский, с\пос Сылвенское, д. Мостовая, пер. 2-й Чертановский, дом 14;
- с кадастровым номером 59:32:3630002:1458, расположенный по адресу: Пермский край, Пермский район, Сылвенское с/пос., д. Мостовая, ул. Центральная, 11;
- с кадастровым номером 59:32:3630002:2, расположенный по адресу: край Пермский, р-н Пермский, с/п Сылвенское, д. Мостовая, пер. 2-й Чертановский, дом 16;
- с кадастровым номером 59:32:3630002:2112, расположенный по адресу: Пермский край, Пермский р-н, Сылвенское с/п, ТП 62326, входящая в состав электросетевого комплекса (ЭСК) "Мостовая";
- с кадастровым номером 59:32:3630002:2153, расположенный по адресу: Пермский муниципальный район, Сылвенское с/п, д. Мостовая, ул. Центральная;
- с кадастровым номером 59:32:3630002:328, расположенный по адресу: край Пермский, р-н Пермский, с/п Сылвенское, д. Мостовая;
- с кадастровым номером 59:32:3630002:466, расположенный по адресу: край Пермский, р-н Пермский, с/п Сылвенское, д. Мостовая, ул. 2-я Чертановская, 10;

- с кадастровым номером 59:32:3630002:8, расположенный по адресу: край Пермский, р-н Пермский, с/пос. Сылвенское, д. Мостовая, ул. Центральная, 16;
- с кадастровым номером 59:32:1910001:2250, расположенный по адресу: Пермский край, Пермский район, Сылвенское с/п, д. Мостовая, ул. Старинная, дом 8;
- с кадастровым номером 59:32:1910001:3612, расположенный по адресу: Пермский Край, р-н Пермский, с.п. Сылвенское, д. Мостовая (Сылвенское с.п.), ул. Восточная, уч. №8.;
- с кадастровым номером 59:32:1940001:1004, расположенный по адресу: край Пермский, р-н Пермский, с/пос. Сылвенское, д. Мостовая, ул. Победы, дом 5;
- с кадастровым номером 59:32:1940001:1012, расположенный по адресу: край Пермский, р-н Пермский, с/п Сылвенское, д. Мостовая, ул. Восточная, дом 14;
- с кадастровым номером 59:32:1940001:1013, расположенный по адресу: Пермский край, Пермский район, Сылвенское с/п, д. Мостовая, ул. Победы, 18а;
- с кадастровым номером 59:32:1940001:1019, расположенный по адресу: край Пермский, р-н Пермский, с/пос. Сылвенское, д. Мостовая, ул. Победы, дом 10;
- с кадастровым номером 59:32:1940001:1042, расположенный по адресу: край Пермский, р-н Пермский, с/пос. Сылвенское, д. Мостовая (Сылвенское с/п), ул. Победы, дом 22;
- с кадастровым номером 59:32:1940001:1043, расположенный по адресу: край Пермский, р-н Пермский, с/пос. Сылвенское, д. Мостовая, ул. Победы, 14;
- с кадастровым номером 59:32:1940001:1044, расположенный по адресу: край Пермский, р-н Пермский, с/пос. Сылвенское, д. Мостовая, ул. Победы, дом 4;
- с кадастровым номером 59:32:1940001:1047, расположенный по адресу: край Пермский, р-н Пермский, с/пос. Сылвенское, д. Мостовая, ул. Лесная, дом 1;
- с кадастровым номером 59:32:1940001:1062, расположенный по адресу: край Пермский, р-н Пермский, с/пос. Сылвенское, д. Мостовая, ул. Старинная, дом 3;
- с кадастровым номером 59:32:1940001:1064, расположенный по адресу: край Пермский, р-н Пермский, с/пос. Сылвенское, д. Мостовая, ул. Старинная, дом 21;
- с кадастровым номером 59:32:1940001:1072, расположенный по адресу: край Пермский, р-н Пермский, с/пос. Сылвенское, д. Мостовая, ул. Старинная, дом 29;
- с кадастровым номером 59:32:1940001:1084, расположенный по адресу: Пермский край, Пермский район, Сылвенское с/п, д. Мостовая, ул. Янтарная, 4;
- с кадастровым номером 59:32:1940001:1086, расположенный по адресу: край Пермский, р-н Пермский, с/пос. Сылвенское, д. Мостовая, ул. Старинная, дом 19;

- с кадастровым номером 59:32:1940001:1128, расположенный по адресу: Пермский край, Пермский район, Сылвенское с/п, д. Мостовая;
- с кадастровым номером 59:32:1940001:1163, расположенный по адресу: Пермский край, Пермский р-н, Сылвенское с/п, д. Мостовая;
- с кадастровым номером 59:32:1940001:1197, расположенный по адресу: Пермский край, Пермский район, Сылвенское с/п, д. Мостовая, Позиция 375;
- с кадастровым номером 59:32:1940001:120, расположенный по адресу: край Пермский, р-н Пермский, с/пос. Сылвенское, д. Мостовая, ул. Восточная, дом 13;
- с кадастровым номером 59:32:1940001:1244, расположенный по адресу: Пермский край, Пермский район, Сылвенское с/п, д. Мостовая, ул. Восточная, 6;
- с кадастровым номером 59:32:1940001:1250, расположенный по адресу: край Пермский, р-н Пермский, с/п Сылвенское, д. Мостовая, ул. Старинная, 6;
- с кадастровым номером 59:32:1940001:1255, расположенный по адресу: край Пермский, р-н Пермский, с/пос Сылвенское, д. Мостовая, ул. Победы, дом 13;
- с кадастровым номером 59:32:1940001:1256, расположенный по адресу: край Пермский, р-н Пермский, с/п Сылвенское, д. Мостовая, ул. Мостовская, 12а;
- с кадастровым номером 59:32:1940001:1258, расположенный по адресу: край Пермский, р-н Пермский, с/пос. Сылвенское, д. Мостовая, ул. Старинная, дом 30;
- с кадастровым номером 59:32:1940001:1274, расположенный по адресу: Пермский край, Пермский район, Сылвенское с/п, д. Мостовая, ул. Восточная, д. 18;
- с кадастровым номером 59:32:1940001:1277, расположенный по адресу: край Пермский, р-н Пермский, с/п Сылвенское, д. Мостовая, ул. Янтарная, 6;
- с кадастровым номером 59:32:1940001:1283, расположенный по адресу: Пермский край, р-н Пермский, с.п. Сылвенское, д. Мостовая, ул. Восточная, д. 10;
- с кадастровым номером 59:32:1940001:1286, расположенный по адресу: Пермский край, Пермский район, Сылвенское с/п, д. Мостовая, ул. Старинная, 5;
- с кадастровым номером 59:32:1940001:13, расположенный по адресу: Пермский край, Пермский район, Сылвенское с/пос., д. Мостовая, ул. Восточная, дом 20;
- с кадастровым номером 59:32:1940001:1319, расположенный по адресу: край Пермский, р-н Пермский, с/п Сылвенское, д. Мостовая;
- с кадастровым номером 59:32:1940001:1320, расположенный по адресу: край Пермский, р-н Пермский, с/п Сылвенское, д. Мостовая;
- с кадастровым номером 59:32:1940001:138, расположенный по адресу: Пермский край, Пермский район, Сылвенское с/пос., д. Мостовая, ул. Восточная, дом 12;
- с кадастровым номером 59:32:1940001:1503, расположенный по адресу:

Пермский край, район Пермский, с/п Сылвенское, д. Мостовая;

- с кадастровым номером 59:32:1940001:1519, расположенный по адресу:

Пермский край, Пермский район, с/п Сылвенское, д. Мостовая;

- с кадастровым номером 59:32:1940001:1539, расположенный по адресу:

Пермский край, Пермский район, Сылвенское с/п, д. Мостовая, ул. Победы, д. 11а;

- с кадастровым номером 59:32:1940001:1541, расположенный по адресу:

Пермский край, Пермский район, Сылвенское с/п, д. Мостовая, ул. Восточная, д. 24;

- с кадастровым номером 59:32:1940001:1554, расположенный по адресу:

Пермский край, Пермский район, Сылвенское с/пос, д. Мостовая, ул. Победы, д. 16;

- с кадастровым номером 59:32:1940001:16, расположенный по адресу: край

Пермский, р-н Пермский, с/пос. Сылвенское, д. Мостовая, ул. Янтарная, дом 10;

- с кадастровым номером 59:32:1940001:1619, расположенный по адресу:

Пермский край, Пермский район, Сылвенское с/п, д. Мостовая, ул. Победы, д. 9;

- с кадастровым номером 59:32:1940001:1503, расположенный по адресу:

Пермский край, район Пермский, с/п Сылвенское, д. Мостовая;

- с кадастровым номером 59:32:1940001:1659, расположенный по адресу:

Пермский край, Пермский район, Сылвенское с/п, д. Мостовая, ул. Старинная, д. 22;

- с кадастровым номером 59:32:1940001:1663, расположенный по адресу:

Пермский край, Пермский р-н, Сылвенское с/п, д. Мостовая, ул. Янтарная, 5;

- с кадастровым номером 59:32:1940001:1674, расположенный по адресу:

Пермский край, Пермский район, Сылвенское с/п, д. Мостовая, ул. Старинная, д. 9;

- с кадастровым номером 59:32:1940001:1676, расположенный по адресу:

Пермский край, Пермский район, Сылвенское сельское поселение, д. Мостовая, ул. Старинная, 18;

- с кадастровым номером 59:32:1940001:1830, расположенный по адресу:

Пермский край, Пермский край, д. Мостовая (Сылвенское с/п);

- с кадастровым номером 59:32:1940001:1854, расположенный по адресу:

Пермский край, Пермский р-н, Сылвенское с/п, д. Мостовая, ул. Победы;

- с кадастровым номером 59:32:1940001:1859, расположенный по адресу:

Пермский край, р-н Пермский, д. Мостовая (Сылвенское с/п), ул. Победы;

- с кадастровым номером 59:32:1940001:1861, расположенный по адресу:

Пермский край, Пермский район, д. Мостовая (Сылвенское с/п);

- с кадастровым номером 59:32:1940001:1868, расположенный по адресу:

Пермский край, р-н Пермский, с.п. Сылвенское, д. Мостовая (Сылвенское с/п), ул. Старинная, з/у 9А;

- с кадастровым номером 59:32:1940001:1869, расположенный по адресу:

Пермский край, р-н Пермский, с.п. Сылвенское, д. Мостовая (Сылвенское с/п), ул. Победы, з/у 11;

- с кадастровым номером 59:32:1940001:1873, расположенный по адресу: Пермский край, р-н Пермский, с.п. Сылвенское, д. Мостовая, ул. Старинная, з/у 4;
- с кадастровым номером 59:32:1940001:1874, расположенный по адресу: Пермский край, р-н Пермский, с.п. Сылвенское, д. Мостовая, ул. Старинная з/у 4а;
- с кадастровым номером 59:32:1940001:1894, расположенный по адресу: Пермский край, Пермский район, Сылвенское с/п, д. Мостовая, ул. Старинная;
- с кадастровым номером 59:32:1940001:29, расположенный по адресу: Пермский край, Пермский район, Сылвенское с/п, д. Мостовая, ул. Мостовская, дом 12;
- с кадастровым номером 59:32:1940001:3, расположенный по адресу: край Пермский, р-н Пермский, с/пос. Сылвенское, д. Мостовая, ул. Победы, 7;
- с кадастровым номером 59:32:1940001:34, расположенный по адресу: край Пермский, р-н Пермский, с/п Сылвенское, д. Мостовая, ул. Восточная, 16а;
- с кадастровым номером 59:32:1940001:344, расположенный по адресу: Пермский край, р-н Пермский, с/пос. Сылвенское, д. Мостовая, ул. Победы, 18;
- с кадастровым номером 59:32:1940001:39, расположенный по адресу: край Пермский, р-н Пермский, с/п Сылвенское, д. Мостовая, ул. Победы, 12;
- с кадастровым номером 59:32:1940001:40, расположенный по адресу: край Пермский, р-н Пермский, с/п Сылвенское, д. Мостовая, ул. Победы, 12а;
- с кадастровым номером 59:32:1940001:47, расположенный по адресу: край Пермский, р-н Пермский, с/пос. Сылвенское, д. Мостовая, ул. Победы, дом 3;
- с кадастровым номером 59:32:1940001:546, расположенный по адресу: край Пермский, р-н Пермский, с/пос. Сылвенское, д. Мостовая, ул. Старинная, дом 24;
- с кадастровым номером 59:32:1920001:116, расположенный по адресу: край Пермский, р-н Пермский, с/пос. Сылвенское, д. Буланки, ул. Центральная, дом 5;
- с кадастровым номером 59:32:1920001:117, расположенный по адресу: край Пермский, р-н Пермский, с/пос. Сылвенское, д. Буланки, пер. Зеленый, 3;
- с кадастровым номером 59:32:1920001:118, расположенный по адресу: край Пермский, р-н Пермский, с/пос. Сылвенское, д. Буланки, пер. Колхозный, дом 4а;
- с кадастровым номером 59:32:1920001:120, расположенный по адресу: край Пермский, р-н Пермский, с/пос. Сылвенское, д. Буланки, пер. Колхозный, дом 9;
- с кадастровым номером 59:32:1920001:346, расположенный по адресу: Пермский край, Пермский район, д. Буланки (Сылвенское с/п), ул. Центральная;
- с кадастровым номером 59:32:1920001:122, расположенный по адресу: край Пермский, р-н Пермский, с/пос. Сылвенское, д. Буланки, ул. Центральная, дом 3;
- с кадастровым номером 59:32:1920001:125, расположенный по адресу:

край Пермский, р-н Пермский, с/пос. Сылвенское, д. Буланки, пер. Зеленый, дом 6;

- с кадастровым номером 59:32:1920001:154, расположенный по адресу: край Пермский, р-н Пермский, с/пос. Сылвенское, д. Буланки, ул. Центральная, дом 11-а;

- с кадастровым номером 59:32:1920001:199, расположенный по адресу: Пермский край, Пермский район, Сылвенское с/п, д. Буланки, ул. Центральная, 3а;

- с кадастровым номером 59:32:1920001:20, расположенный по адресу: край Пермский, р-н Пермский, с/пос. Сылвенское, д. Буланки, ул. Центральная, дом 7;

- с кадастровым номером 59:32:1920001:214, расположенный по адресу: Пермский край, Пермский район, Сылвенское с/п, д. Буланки;

- с кадастровым номером 59:32:1920001:27, расположенный по адресу: Пермский край, р-н Пермский, с/пос. Сылвенское, д. Буланки, ул. Солнечная;

- с кадастровым номером 59:32:1920001:29, расположенный по адресу: Пермский край, Пермский район, с/п Сылвенское, д. Буланки, ул. Солнечная, дом 4;

- с кадастровым номером 59:32:1920001:338, расположенный по адресу: Пермский край, р-н Пермский, с/п Сылвенское, д. Буланки, ул. Центральная;

- с кадастровым номером 59:32:1920001:42, расположенный по адресу: Пермский край, Пермский район, Сылвенское с/п, д. Буланки, ул. Центральная, 15;

- с кадастровым номером 59:32:1920001:76, расположенный по адресу: Пермский край, Пермский район, Сылвенское с/п, д. Буланки, пер. Зеленый, 7;

- с кадастровым номером 59:32:1910001:3390, расположенный по адресу: Пермский край, Пермский район, Сылвенское с/п, д. Буланки, ул. Сиреневая, 1;

- с кадастровым номером 59:32:1920001:1, расположенный по адресу: Пермский край, р-н Пермский, с/п Сылвенское, д. Буланки, ул. Сиреневая, 1а;

- с кадастровым номером 59:32:1920001:126, расположенный по адресу: Пермский край, р-н Пермский, с/пос. Сылвенское, д. Буланки;

- с кадастровым номером 59:32:1920001:127, расположенный по адресу: Пермский край, Пермский район, Сылвенское с/п, д. Буланки, переулок Западный, 5;

- с кадастровым номером 59:32:1920001:151, расположенный по адресу: Пермский край, Пермский р-н, Сылвенское с/п, д. Буланки, ул. Лесная, 14;

- с кадастровым номером 59:32:1920001:152, расположенный по адресу: Пермский край, Пермский р-н, с/п Сылвенское, д. Буланки, ул. Полевая, 9, поз.64;

- с кадастровым номером 59:32:3630002:111, расположенный по адресу: Пермский край, р-н Пермский, с.п. Сылвенское, д. Буланки (Сылвенское с/п), ул. Лесная, з/у 12;

- с кадастровым номером 59:32:3630002:122, расположенный по адресу: край Пермский, р-н Пермский, с/п Сылвенское, д. Буланки, пер. Западный, 7;

- с кадастровым номером 59:32:3630002:1273, расположенный по адресу: край Пермский, р-н Пермский, с/п Сылвенское, д. Буланки;
- с кадастровым номером 59:32:3630002:1399, расположенный по адресу: край Пермский, р-н Пермский, с/п Сылвенское, д. Буланки;
- с кадастровым номером 59:32:3630002:2258, расположенный по адресу: Пермский край, Пермский район, д. Буланки, ул. Центральная;
- с кадастровым номером 59:32:3630002:1420, расположенный по адресу: Пермский край, Пермский р-н, с/п Сылвенское, д. Буланки, ул. Полевая, 7;
- с кадастровым номером 59:32:3630002:1545, расположенный по адресу: Пермский край, Пермский район, с/п Сылвенское, в 0,390км северо-западнее с. Троица;
- с кадастровым номером 59:32:3630002:1546, расположенный по адресу: Пермский край, Пермский район, Сылвенское с/п, д. Буланки, ул. Полевая, 1;
- с кадастровым номером 59:32:3630002:1654, расположенный по адресу: Пермский край, р-н Пермский, с/п Сылвенское, д. Ерепеты, ул. Столичная, 5;
- с кадастровым номером 59:32:3630002:1656, расположенный по адресу: Пермский край, Пермский район, Сылвенское сельское поселение, д. Ерепеты, ул. Столичная, 3;
- с кадастровым номером 59:32:3630002:1657, расположенный по адресу: Пермский край, Пермский район, Сылвенское с/п, д. Ерепеты, ул. Столичная, 1;
- с кадастровым номером 59:32:3630002:1929, расположенный по адресу: Пермский край, Пермский район, Сылвенское с/п, д. Буланки, ул. Сиреневая, 4;
- с кадастровым номером 59:32:3630002:1931, расположенный по адресу: Пермский край, Пермский район, Сылвенское с/п, д. Буланки;
- с кадастровым номером 59:32:3630002:2090, расположенный по адресу: Пермский край, Пермский р-н, Сылвенское с/п, д. Буланки, ул. Полевая;
- с кадастровым номером 59:32:3630002:2104, расположенный по адресу: Пермский край, Пермский р-н, д. Буланки (Сылвенское с/п), ул. Набережная;
- с кадастровым номером 59:32:3630002:2275, расположенный по адресу: Пермский край, Пермский р-н, в 0,600 км северо-западнее д. Буланки (Сылвенское с/п);
- с кадастровым номером 59:32:3630002:2157, расположенный по адресу: Пермский край, Пермский район, с.п. Сылвенское, д. Буланки;
- с кадастровым номером 59:32:3630002:2249, расположенный по адресу: Пермский край, р-н Пермский, с.п. Сылвенское, д. Буланки;
- с кадастровым номером 59:32:3630002:3, расположенный по адресу: край Пермский, р-н Пермский, с/п Сылвенское, д. Буланки, ул. Сиреневая, дом 6;
- с кадастровым номером 59:32:3630002:357, расположенный по адресу: край Пермский, р-н Пермский, с/п Сылвенское, д. Буланки, ул. Сиреневая, 8;
- с кадастровым номером 59:32:3630002:89, расположенный по адресу: край Пермский, р-н Пермский, с/п Сылвенское, д. Буланки.

Цель: Для размещения объекта электросетевого хозяйства «ВЛ-0,4 КВ Ф.1 от ТП-62326 Сыл.уч, ВЛ-0,4 КВ Ф.1 от ТП-62344 Ляд.уч, ВЛ-0,4 КВ Ф.1 от ТП-62345 Ляд.уч, ВЛ-0,4 КВ Ф.1 от РП-3004, ВЛ-0,4 КВ Ф.1 от РП-3004 Ляд.уч, ВЛ-0,4 КВ Ф.Сылвенская от ТП-62316, ВЛ-0,4 КВ Ф.1 от ТП-63544 Сылв.уч».

Срок: 49 лет.

2. Утвердить границы публичного сервитута земельных участков, указанных в п. 1 настоящего распоряжения, согласно прилагаемой схеме расположения границ публичного сервитута.

3. Срок, в течение которого использование указанных в п. 1 настоящего распоряжения земельных участков в соответствии с их разрешенным использованием будет невозможно или существенно затруднено в связи с осуществлением сервитута – не установлен.

4. Порядок установления зон с особыми условиями использования территорий и содержание ограничений прав на земельные участки в границах таких зон установлен Постановлением Правительства РФ от 24.02.2009 № 160 «О порядке установления охранных зон объектов электросетевого хозяйства и особых условий использования земельных участков, расположенных в границах таких зон».

5. Плата за публичный сервитут не устанавливается в соответствии с ч. 4 ст. 3.6 Федерального закона от 25.10.2001 года № 137-ФЗ «О введении в действие Земельного кодекса Российской Федерации».

6. Комитету имущественных отношений администрации Пермского муниципального района в течение 5 рабочих дней со дня подписания настоящего распоряжения:

6.1. Направить настоящее распоряжение правообладателям земельных участков, указанных в п. 1 распоряжения;

6.2. Направить настоящее распоряжение в Управление Федеральной службы государственной регистрации, кадастра и картографии по Пермскому краю;

6.3. Направить настоящее распоряжение в ОАО «МРСК Урала», а также сведения о лицах, являющихся правообладателями земельных участков, сведения о лицах, подавших заявления об учете их прав (обременений прав) на земельные участки, способах связи с ними, копии документов, подтверждающих права указанных лиц на земельные участки;

6.4. Направить в администрацию Фроловского сельского поселения и в администрацию Сылвенского сельского поселения настоящее распоряжение для опубликования в порядке, установленном для официального опубликования (обнародования) муниципальных правовых актов уставом поселения.

7. Разместить настоящее распоряжение на сайте Пермского муниципального района www.permraion.ru.

8. Настоящее распоряжение вступает в силу со дня его подписания.

9. Контроль исполнения распоряжения оставляю за собой.

Председатель комитета

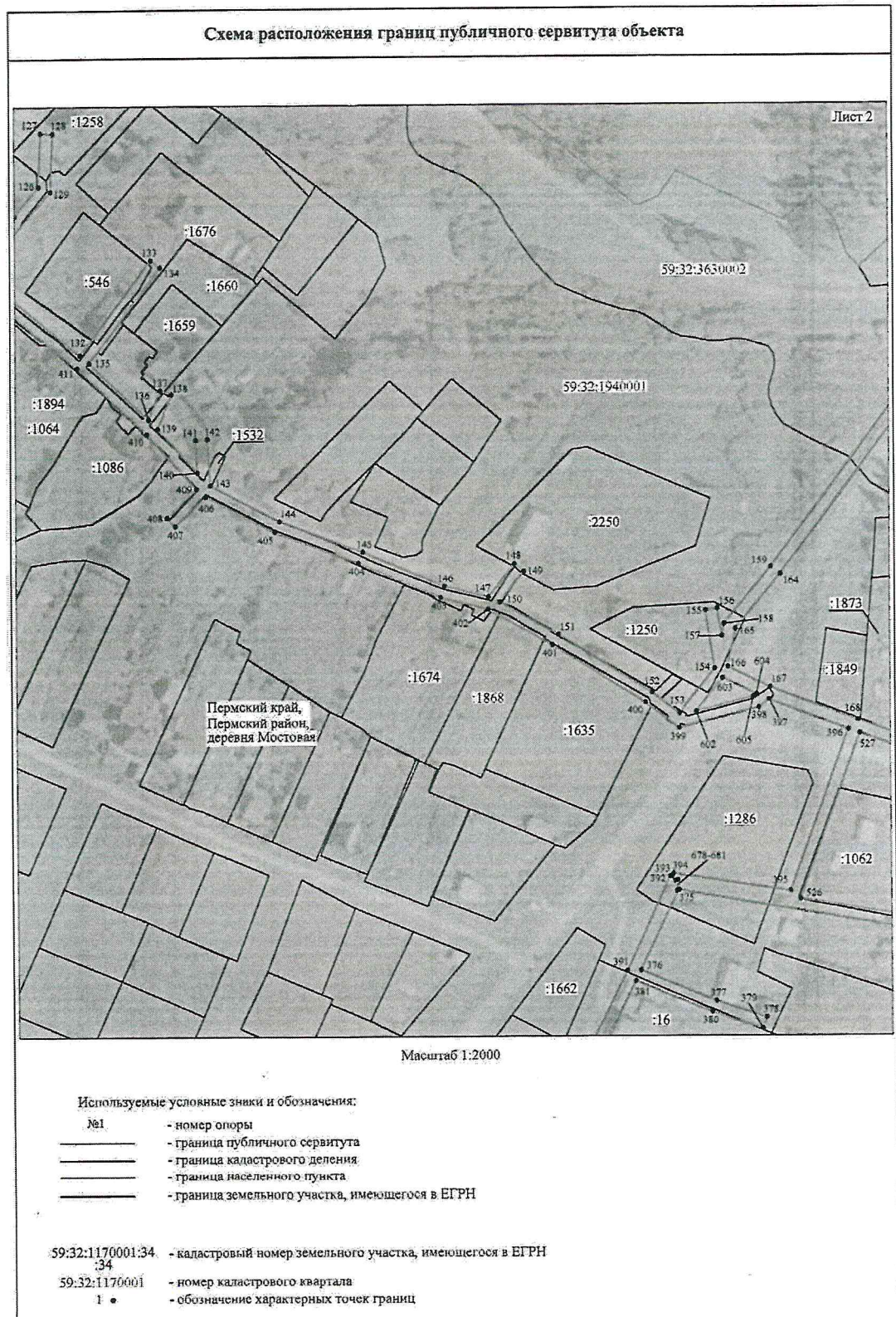


Д.В. Ракицкий

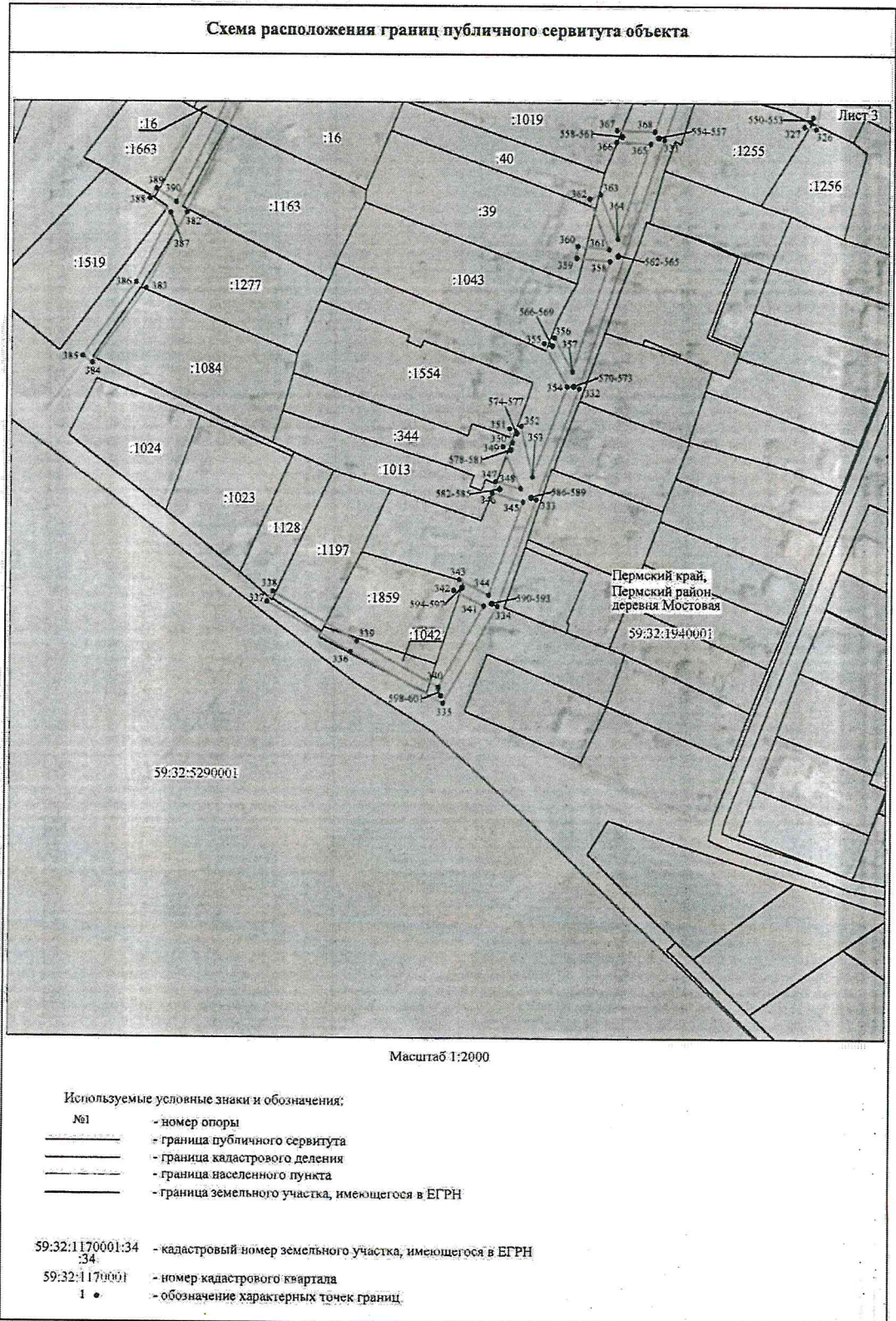
Приложение № 1
к распоряжению
комитета имущественных
отношений администрации
Пермского муниципального района
от 16.06.2022 № 2481



Приложение № 2
к распоряжению
комитета имущественных
отношений администрации
Пермского муниципального района
от 16.06.2022 № 2481



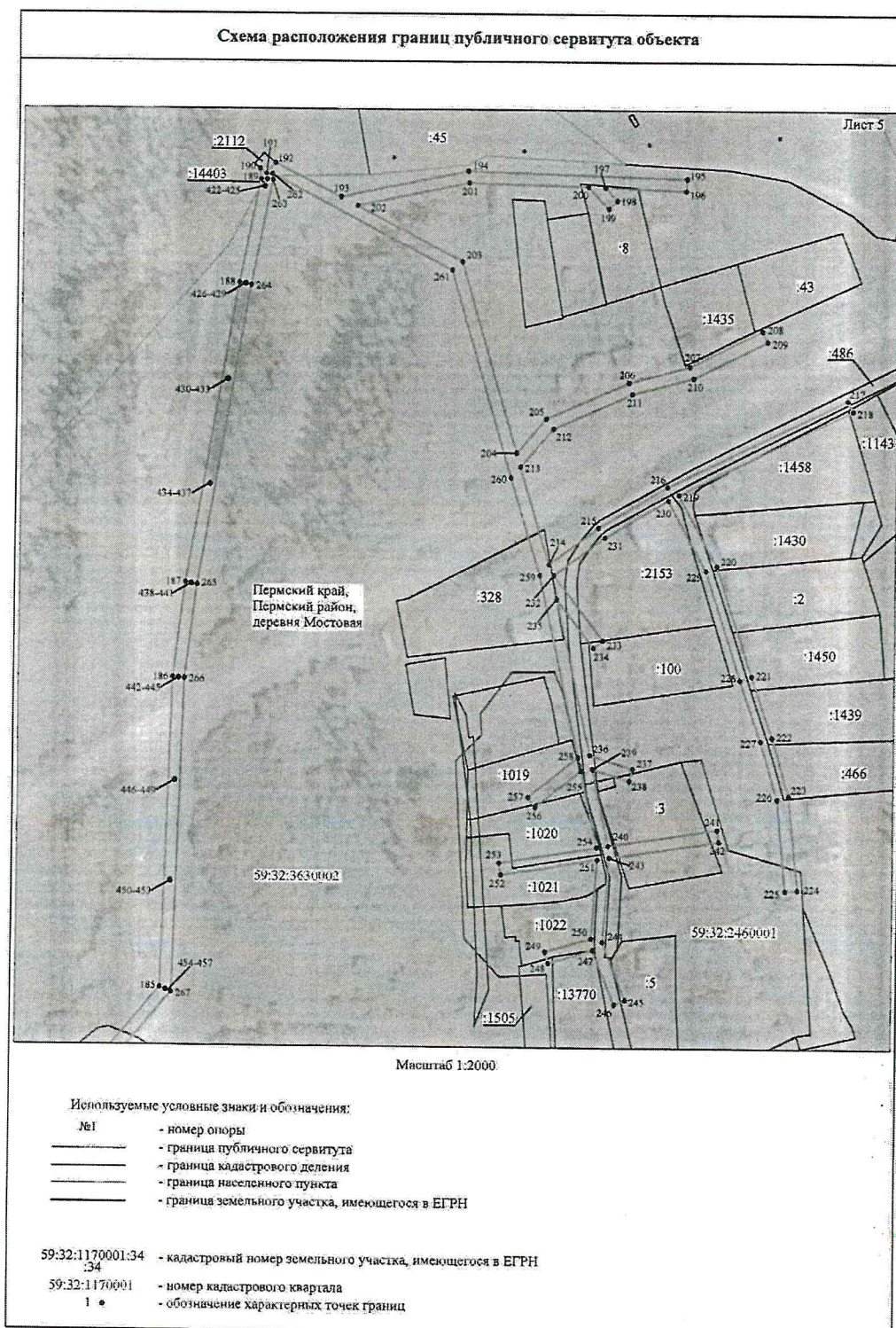
Приложение № 3
к распоряжению
комитета имущественных
отношений администрации
Пермского муниципального района
от 16.06.2022 № 2481



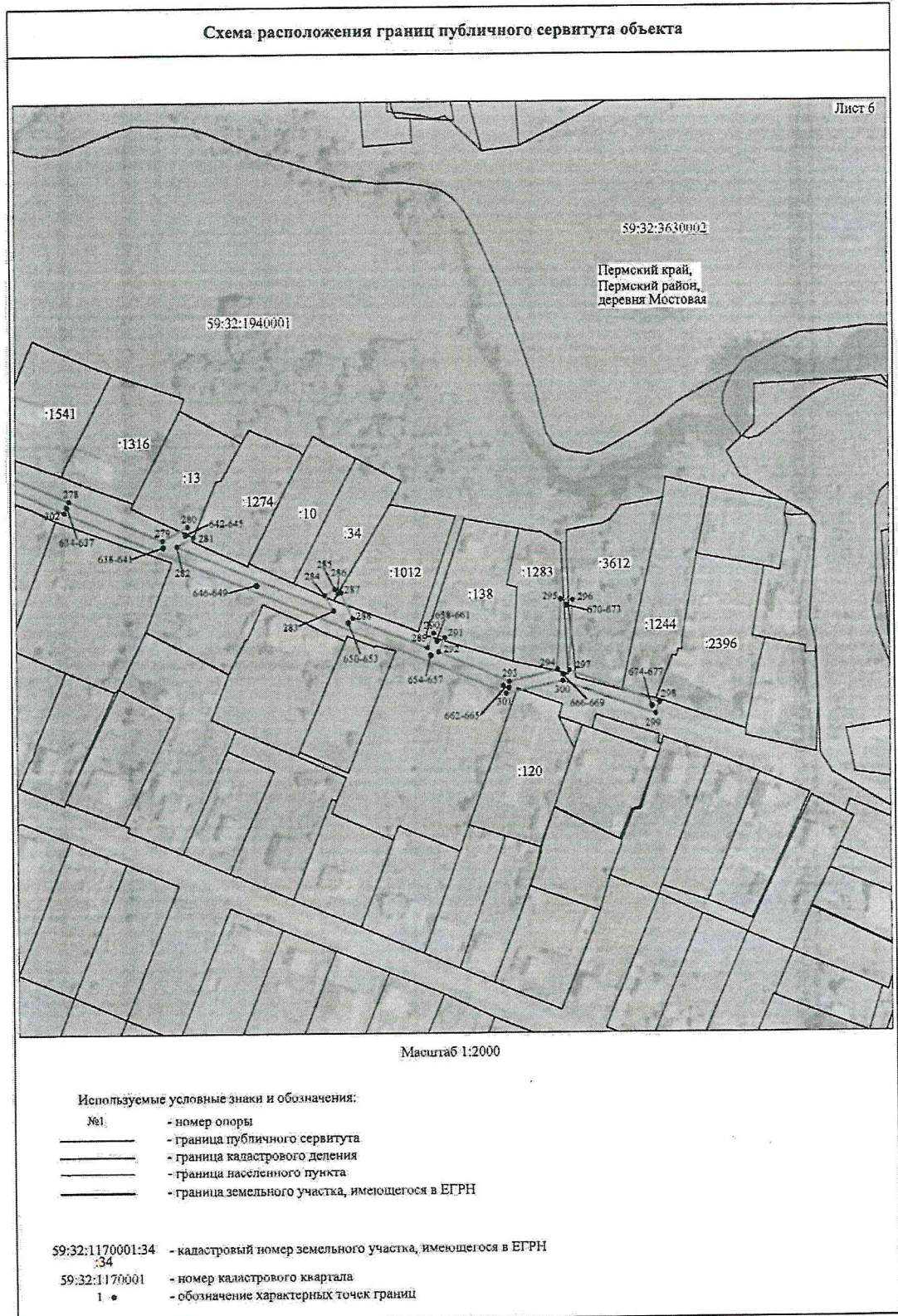
Приложение № 4
к распоряжению
комитета имущественных
отношений администрации
Пермского муниципального района
от 16.06.2022 № 2481



Приложение № 5
к распоряжению
комитета имущественных
отношений администрации
Пермского муниципального района
от 16.06.2022 № 2481



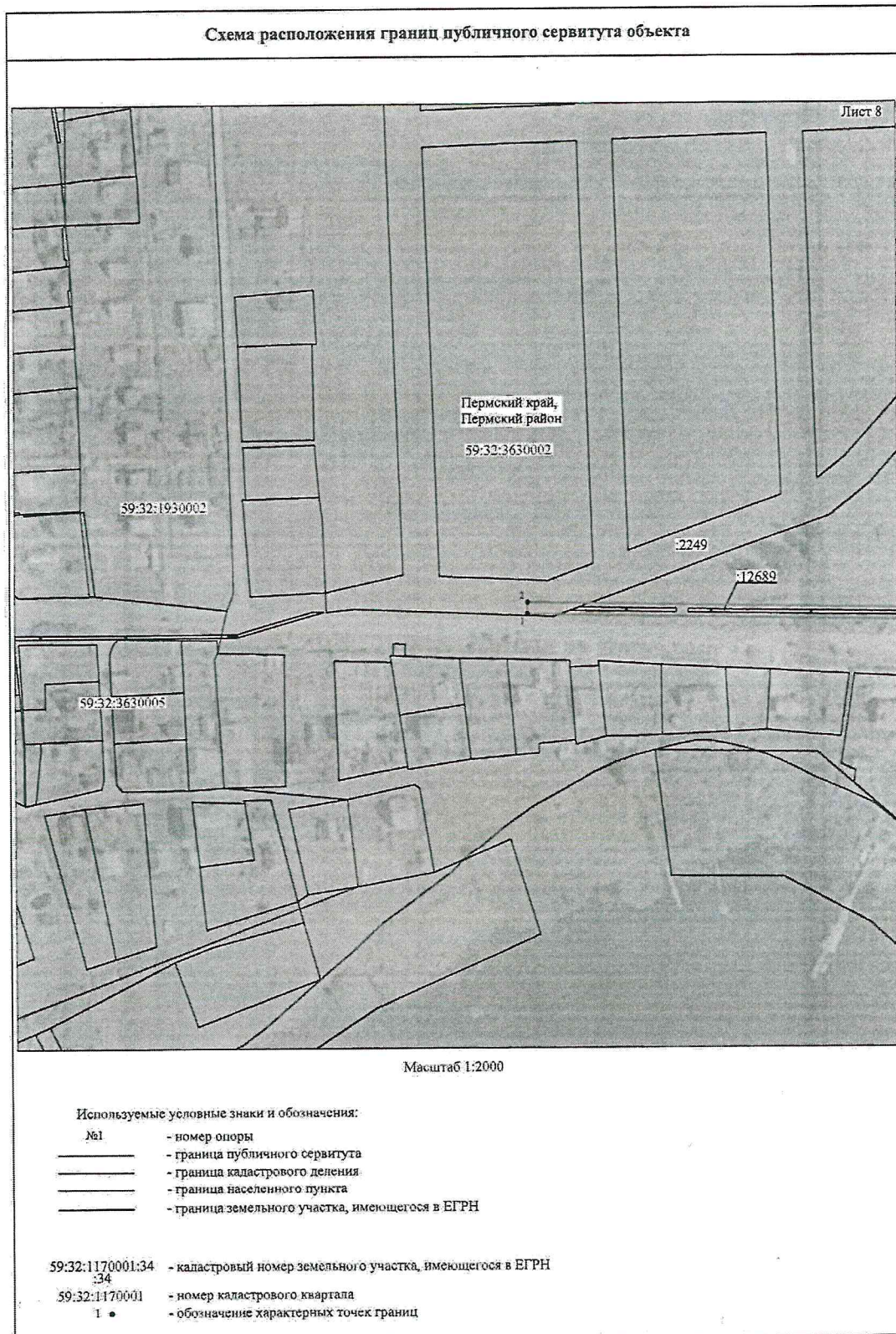
Приложение № 6
к распоряжению
комитета имущественных
отношений администрации
Пермского муниципального района
от 16.06.2022 № 2481



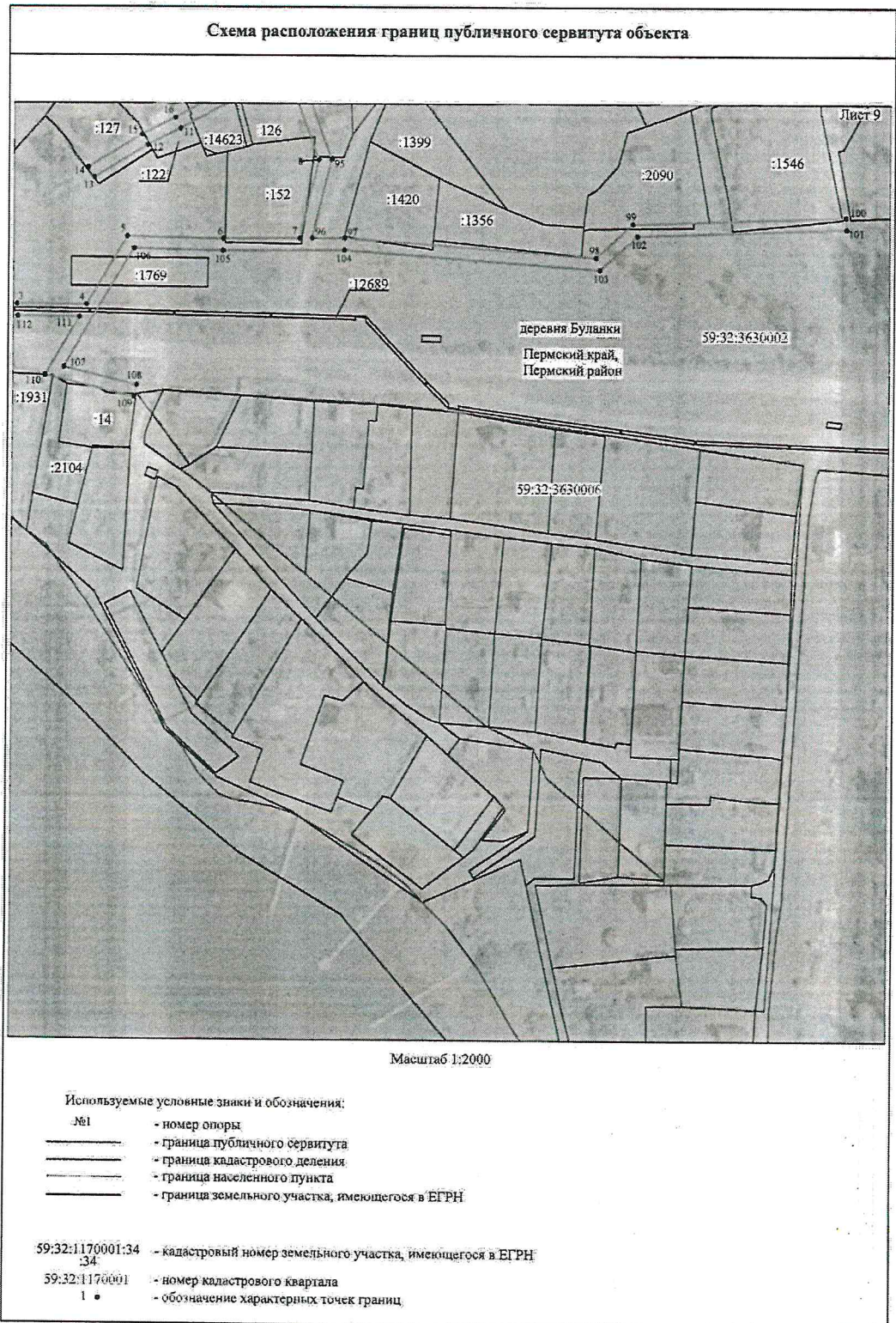
Приложение № 7
к распоряжению
комитета имущественных
отношений администрации
Пермского муниципального района
от 16.06.2022 № 2481



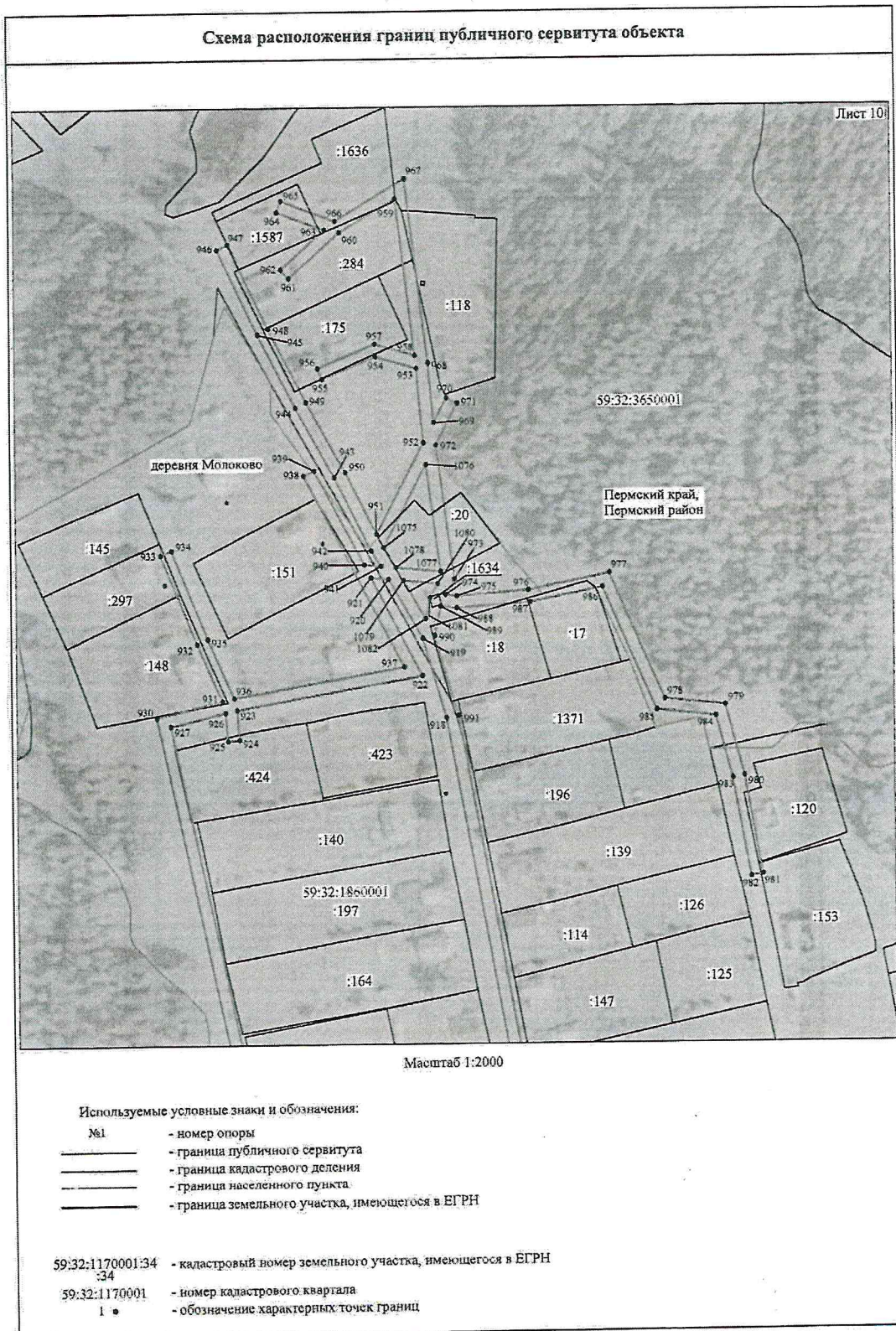
Приложение № 8
к распоряжению
комитета имущественных
отношений администрации
Пермского муниципального района
от 16.06.2022 № 2481



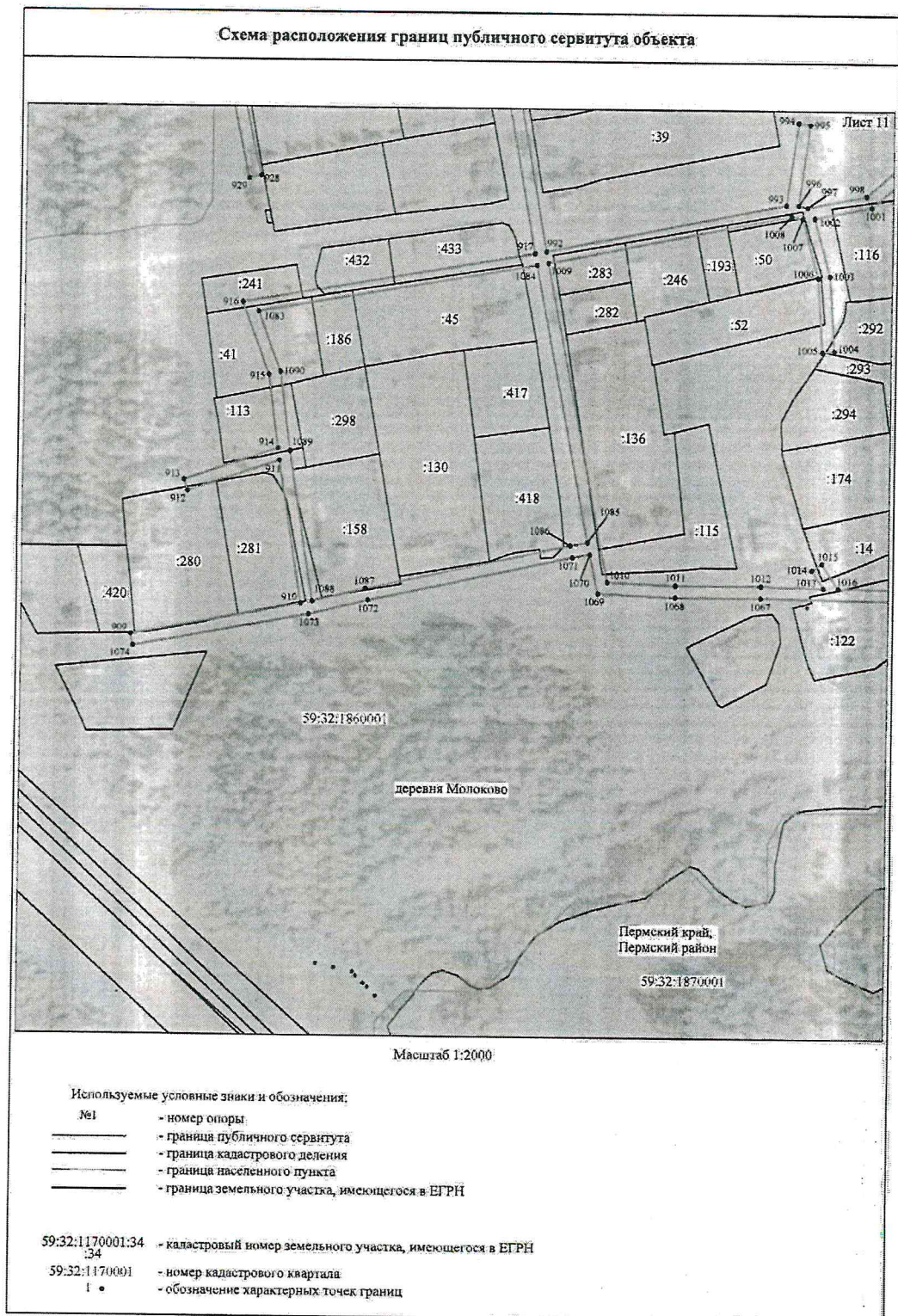
Приложение № 9
 к распоряжению
 комитета имущественных
 отношений администрации
 Пермского муниципального района
 от 16.06.2022 № 2481



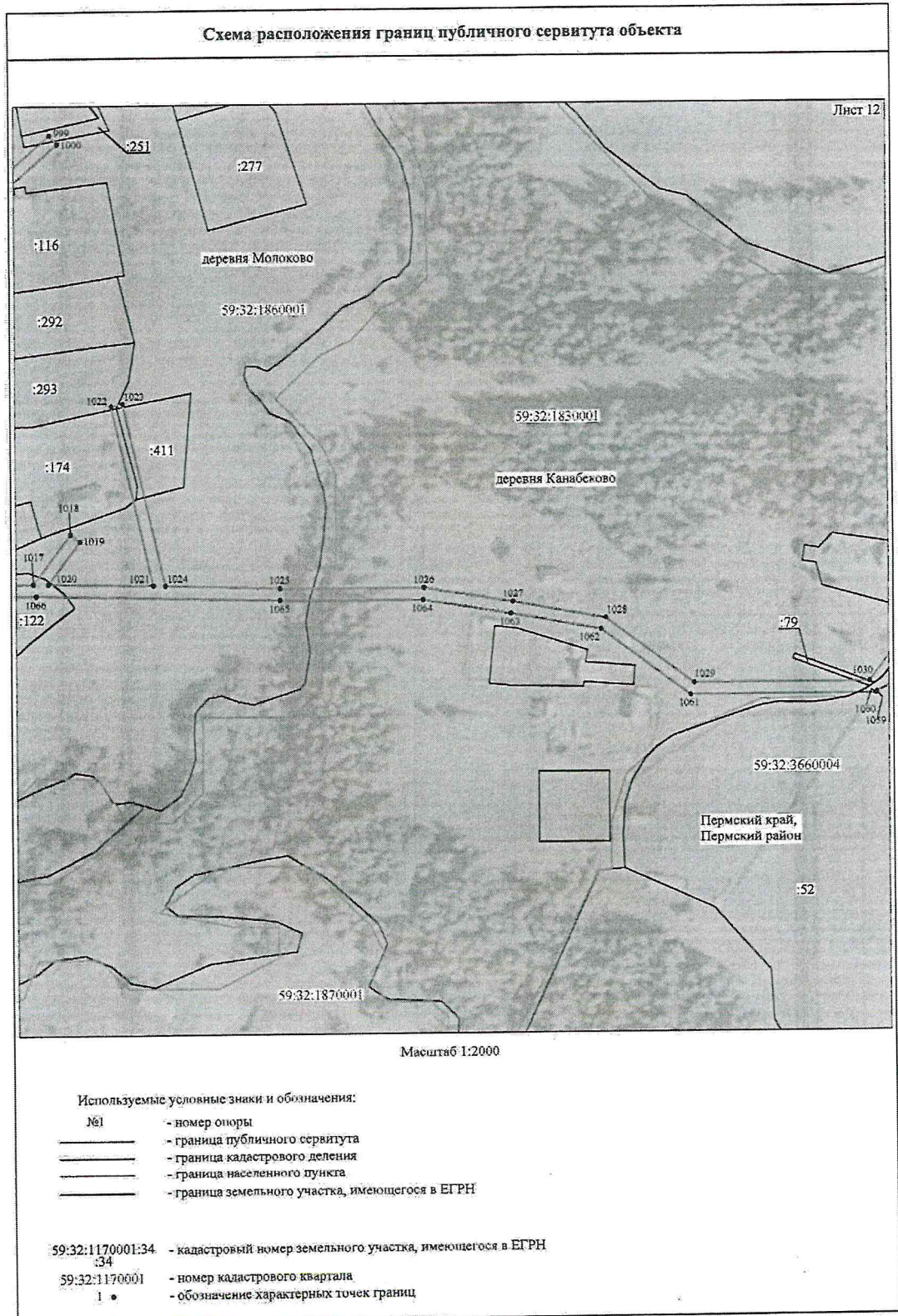
Приложение № 10
к распоряжению
комитета имущественных
отношений администрации
Пермского муниципального района
от 16.06.2022 № 2481



Приложение № 11
к распоряжению
комитета имущественных
отношений администрации
Пермского муниципального района
от 16.06.2022 № 2481



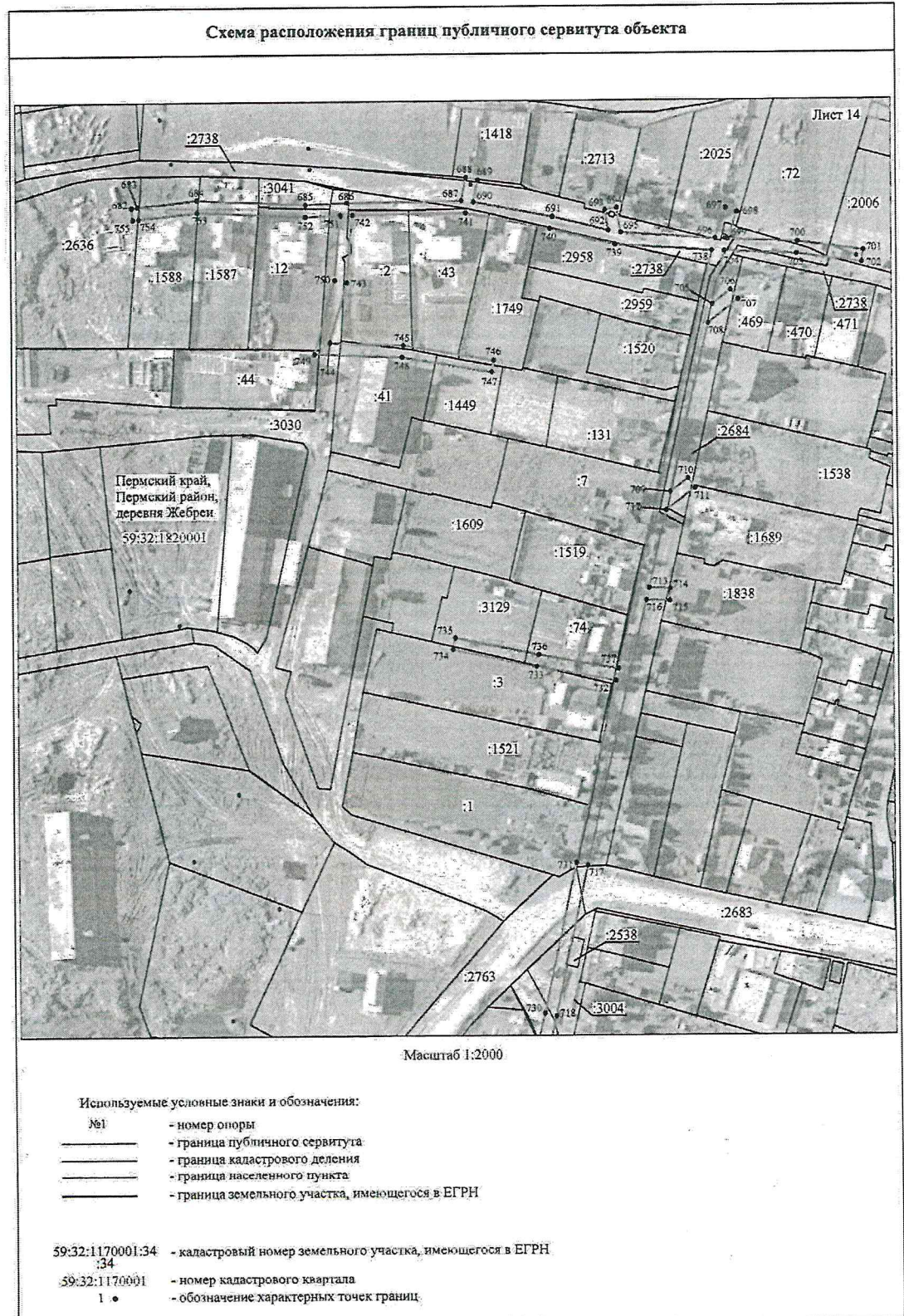
Приложение № 12
к распоряжению
комитета имущественных
отношений администрации
Пермского муниципального района
от 16.06.2022 № 2481



Приложение № 13
к распоряжению
комитета имущественных
отношений администрации
Пермского муниципального района
от 16.06.2022 № 2481



Приложение № 14
к распоряжению
комитета имущественных
отношений администрации
Пермского муниципального района
от 16.06.2022 № 2481



Приложение № 15
к распоряжению
комитета имущественных
отношений администрации
Пермского муниципального района
от 16.06.2022 № 2481

Схема расположения границ публичного сервитута объекта



Масштаб 1:2000

Используемые условные знаки и обозначения:

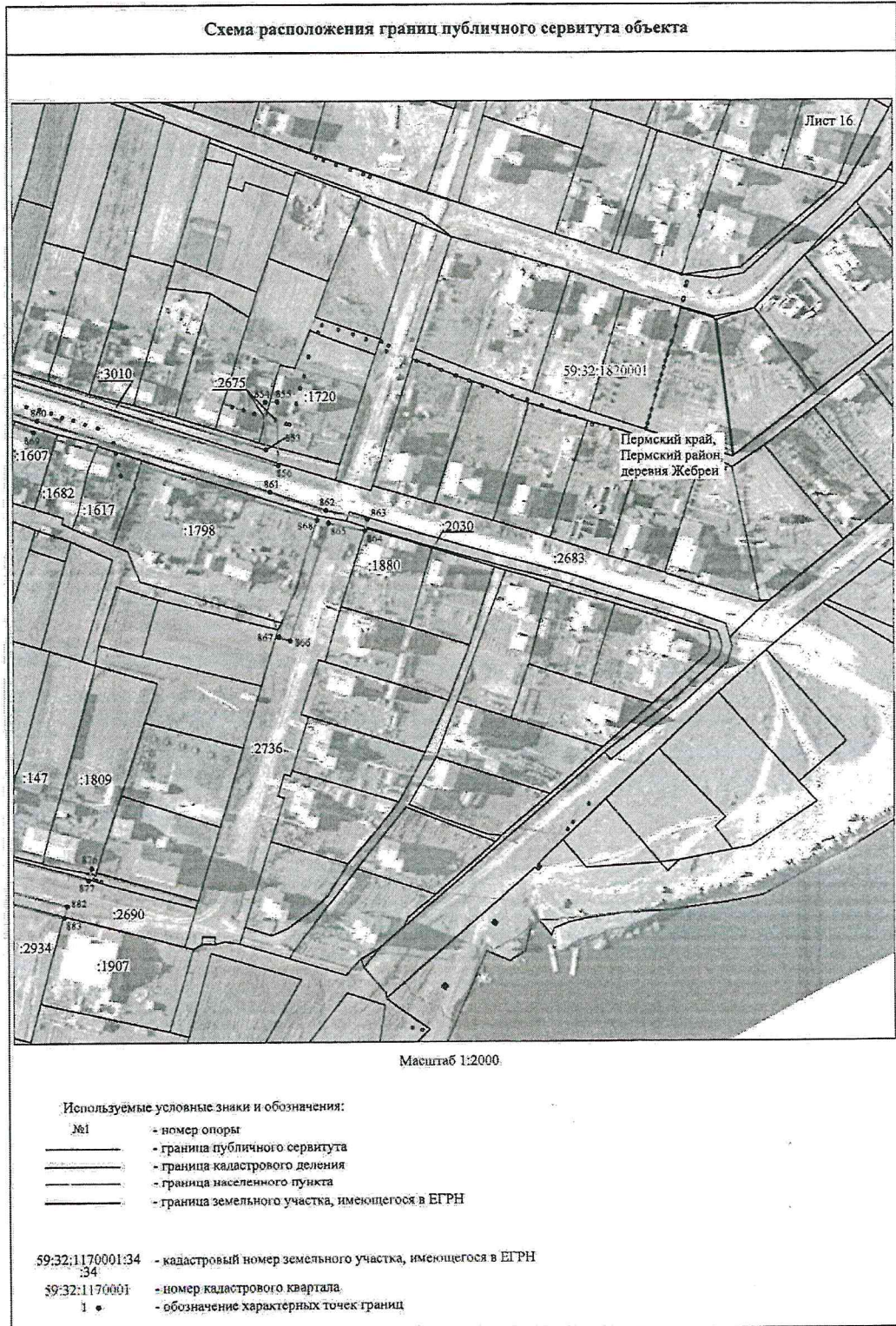
- | | |
|----|---|
| №1 | - номер опоры |
| — | - граница публичного сервитута |
| — | - граница кадастрового деления |
| — | - граница населенного пункта |
| — | - граница земельного участка, имеющегося в ЕГРН |

59:32:1170001:34 - кадастровый номер земельного участка, имеющегося в ЕГРН

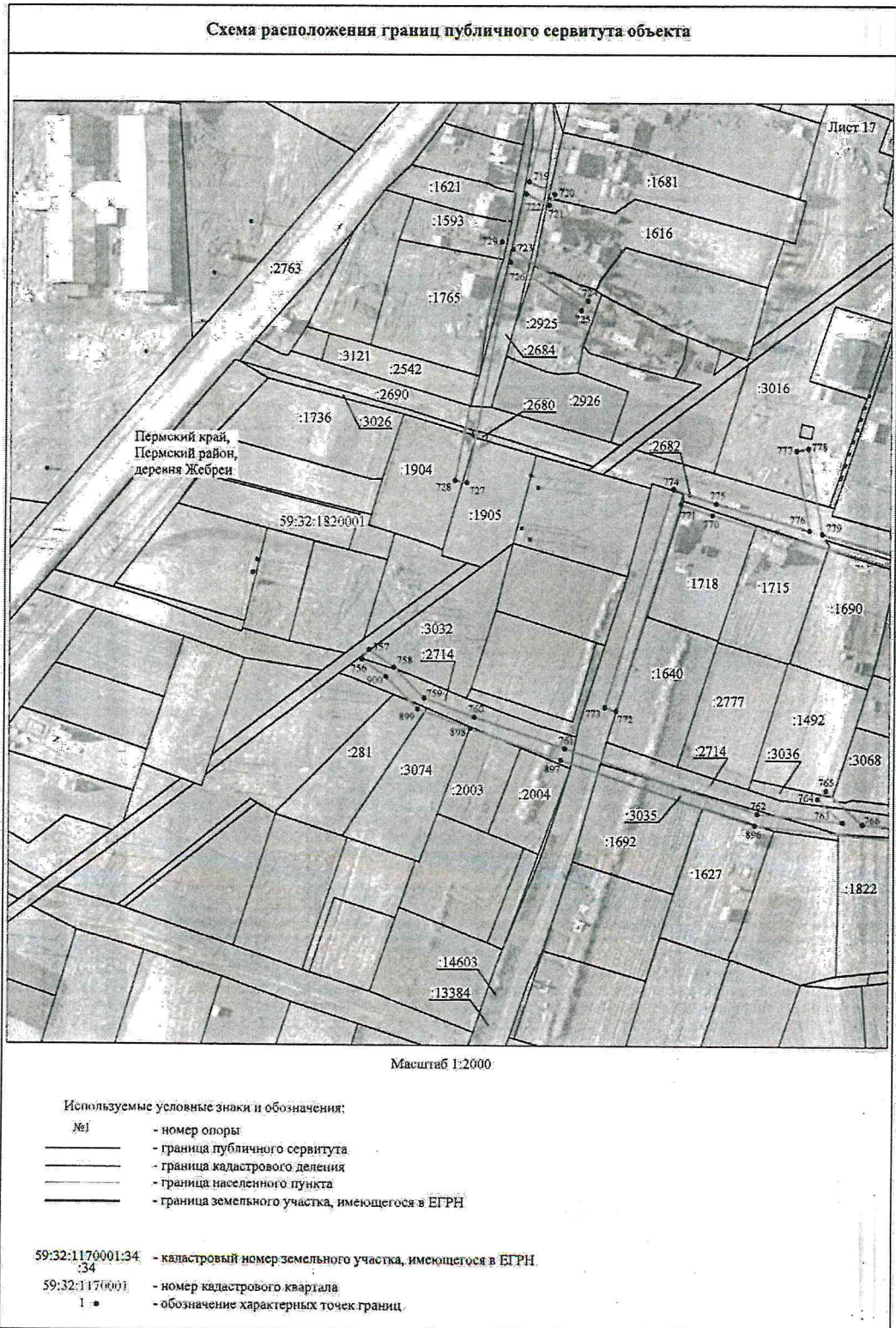
59:32:1170001 - номер кадастрового квартала

1 • - обозначение характерных точек границ

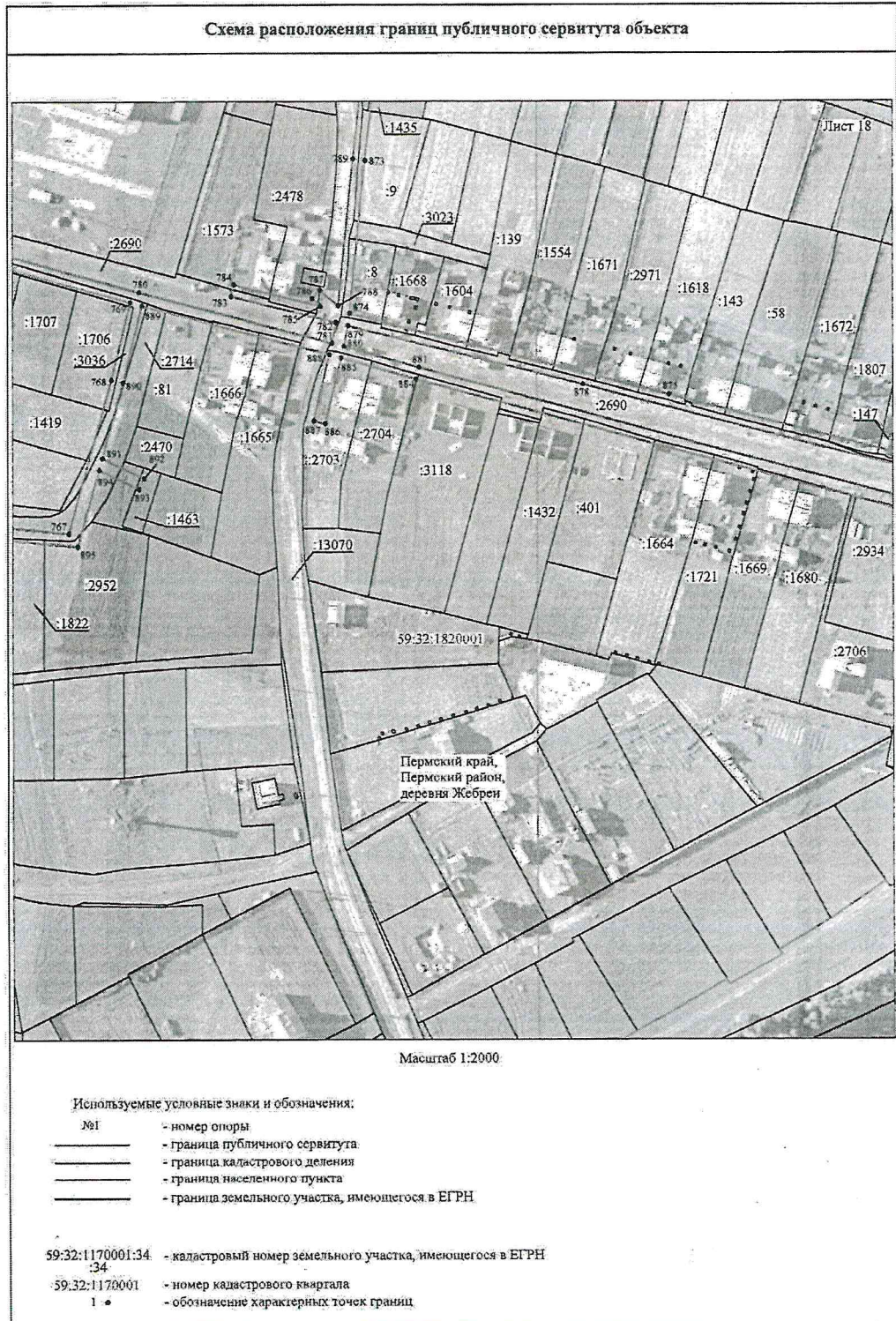
Приложение № 16
к распоряжению
комитета имущественных
отношений администрации
Пермского муниципального района
от 16.06.2022 № 2481



Приложение № 17
к распоряжению
комитета имущественных
отношений администрации
Пермского муниципального района
от 16.06.2022 № 2481



Приложение № 18
к распоряжению
комитета имущественных
отношений администрации
Пермского муниципального района
от 16.06.2022 № 2481



Приложение № 19
к распоряжению
комитета имущественных
отношений администрации
Пермского муниципального района
от 16.06.2022 № 2481

ОПИСАНИЕ МЕСТОПОЛОЖЕНИЯ ГРАНИЦ

Публичный сервитут для размещения объекта электросетевого хозяйства «ВЛ-0,4КВ Ф.1 от ТП-62326 Сыл.уч.
ВЛ-0,4КВ Ф.1 от ТП-62344 Ляд.уч. ВЛ-0,4КВ Ф.1 от ТП-62345 Ляд.уч. ВЛ-0,4КВ Ф.1 от РП-3004,
ВЛ-0,4КВ Ф.1 от РП-3004 Ляд.уч»

(наименование объекта, местоположение границ которого описано (далее - объект)):

Раздел I

Сведения об объекте

Сведения об объекте		
№ п/п	Характеристики объекта	Описание характеристик
1	2	3
1	Местоположение объекта	Пермский край, Пермский район
2	Площадь объекта +/- величина погрешности определения площади (Р+/- Дельта Р)	78447 кв.м ± 56 кв.м
3	Иные характеристики объекта	Публичный сервитут для размещения объекта электросетевого хозяйства «ВЛ-0,4КВ Ф.1 от ТП-62326 Сыл.уч. ВЛ-0,4КВ Ф.1 от ТП-62344 Ляд.уч. ВЛ-0,4КВ Ф.1 от ТП-62345 Ляд.уч. ВЛ-0,4КВ Ф.1 от РП-3004, ВЛ-0,4КВ Ф.1 от РП-3004 Ляд.уч» на срок 49 лет

Приложение № 20
к распоряжению
комитета имущественных
отношений администрации
Пермского муниципального района
от 16.06.2022 № 2481

Раздел 2

Сведения о местоположении границ объекта					
1. Система координат <u>МСК-59, зона 2</u>					
2. Сведения о характерных точках границ объекта					
Обозначение характерных точек границ	Координаты, м		Метод определения координат характерной точки	Средняя квадратическая погрешность положения характерной точки (М), м	Описание обозначения точки на местности (при наличии)
	X	Y			
1	2	3	4	5	6
Зона1(1)	-	-	-	-	-
1	516065.71	2262519.00	Метод спутниковых геодезических измерений (определений)	0.10	-
2	516070.70	2262519.11	Метод спутниковых геодезических измерений (определений)	0.10	-
3	516067.80	2262672.47	Метод спутниковых геодезических измерений (определений)	0.10	-
4	516067.71	2262702.98	Метод спутниковых геодезических измерений (определений)	0.10	-
5	516096.58	2262719.80	Метод спутниковых геодезических измерений (определений)	0.10	-
6	516095.76	2262760.19	Метод спутниковых геодезических измерений (определений)	0.10	-
7	516096.14	2262792.33	Метод спутниковых геодезических измерений (определений)	0.10	-
8	516129.09	2262800.16	Метод спутниковых геодезических измерений (определений)	0.10	-
9	516161.92	2262788.00	Метод спутниковых геодезических измерений (определений)	0.10	-
10	516157.71	2262771.44	Метод спутниковых геодезических измерений (определений)	0.10	-
11	516141.91	2262742.00	Метод спутниковых геодезических измерений (определений)	0.10	-
12	516135.02	2262728.16	Метод спутниковых геодезических измерений (определений)	0.10	-
13	516121.40	2262705.95	Метод спутниковых геодезических измерений (определений)	0.10	-
14	516125.66	2262703.33	Метод спутниковых геодезических измерений (определений)	0.10	-
15	516139.40	2262725.73	Метод спутниковых геодезических измерений (определений)	0.10	-
16	516146.37	2262739.71	Метод спутниковых геодезических измерений (определений)	0.10	-
17	516162.39	2262769.61	Метод спутниковых геодезических измерений (определений)	0.10	-
18	516166.59	2262786.05	Метод спутниковых геодезических измерений (определений)	0.10	-
19	516180.48	2262779.73	Метод спутниковых геодезических измерений (определений)	0.10	-
20	516180.91	2262759.19	Метод спутниковых геодезических измерений (определений)	0.10	-
21	516185.90	2262759.30	Метод спутниковых геодезических измерений (определений)	0.10	-
22	516185.45	2262781.19	Метод спутниковых геодезических измерений (определений)	0.10	-
23	516191.41	2262820.21	Метод спутниковых геодезических измерений (определений)	0.10	-
24	516238.84	2262810.35	Метод спутниковых геодезических измерений (определений)	0.10	-
25	516281.01	2262812.38	Метод спутниковых геодезических измерений (определений)	0.10	-

Приложение № 21
к распоряжению
комитета имущественных
отношений администрации
Пермского муниципального района
от 16.06.2022 № 2481

26	516288.81	2262752.05	Метод спутниковых геодезических измерений (определений)	0.10	-
27	516266.39	2262749.24	Метод спутниковых геодезических измерений (определений)	0.10	-
28	516267.01	2262744.28	Метод спутниковых геодезических измерений (определений)	0.10	-
29	516294.46	2262747.70	Метод спутниковых геодезических измерений (определений)	0.10	-
30	516286.04	2262812.37	Метод спутниковых геодезических измерений (определений)	0.10	-
31	516431.91	2262806.61	Метод спутниковых геодезических измерений (определений)	0.10	-
32	516443.99	2262767.76	Метод спутниковых геодезических измерений (определений)	0.10	-
33	516452.04	2262733.42	Метод спутниковых геодезических измерений (определений)	0.10	-
34	516459.39	2262705.37	Метод спутниковых геодезических измерений (определений)	0.10	-
35	516467.65	2262695.82	Метод спутниковых геодезических измерений (определений)	0.10	-
36	516458.19	2262689.36	Метод спутниковых геодезических измерений (определений)	0.10	-
37	516379.41	2262692.47	Метод спутниковых геодезических измерений (определений)	0.10	-
38	516339.19	2262696.94	Метод спутниковых геодезических измерений (определений)	0.10	-
39	516338.65	2262691.98	Метод спутниковых геодезических измерений (определений)	0.10	-
40	516379.02	2262687.48	Метод спутниковых геодезических измерений (определений)	0.10	-
41	516459.68	2262684.30	Метод спутниковых геодезических измерений (определений)	0.10	-
42	516472.36	2262692.98	Метод спутниковых геодезических измерений (определений)	0.10	-
43	516503.01	2262700.00	Метод спутниковых геодезических измерений (определений)	0.10	-
44	516501.89	2262704.88	Метод спутниковых геодезических измерений (определений)	0.10	-
45	516472.27	2262698.09	Метод спутниковых геодезических измерений (определений)	0.10	-
46	516464.12	2262707.73	Метод спутниковых геодезических измерений (определений)	0.10	-
47	516456.88	2262734.64	Метод спутниковых геодезических измерений (определений)	0.10	-
48	516448.83	2262769.07	Метод спутниковых геодезических измерений (определений)	0.10	-
49	516436.24	2262809.51	Метод спутниковых геодезических измерений (определений)	0.10	-
50	516432.31	2262855.65	Метод спутниковых геодезических измерений (определений)	0.10	-
51	516435.95	2262908.49	Метод спутниковых геодезических измерений (определений)	0.10	-
52	516448.07	2262946.54	Метод спутниковых геодезических измерений (определений)	0.10	-
53	516446.12	2262981.05	Метод спутниковых геодезических измерений (определений)	0.10	-
54	516441.13	2262980.77	Метод спутниковых геодезических измерений (определений)	0.10	-
55	516443.03	2262947.19	Метод спутниковых геодезических измерений (определений)	0.10	-
56	516431.01	2262909.44	Метод спутниковых геодезических измерений (определений)	0.10	-
57	516427.28	2262855.62	Метод спутниковых геодезических измерений (определений)	0.10	-
58	516431.05	2262811.64	Метод спутниковых геодезических измерений (определений)	0.10	-
59	516348.46	2262814.90	Метод спутниковых геодезических измерений (определений)	0.10	-

Приложение № 22
к распоряжению
комитета имущественных
отношений администрации
Пермского муниципального района
от 16.06.2022 № 2481

60	516347.40	2262819.19	Метод спутниковых геодезических измерений (определений)	0.10	-
61	516332.75	2262815.53	Метод спутниковых геодезических измерений (определений)	0.10	-
62	516284.81	2262817.43	Метод спутниковых геодезических измерений (определений)	0.10	-
63	516266.29	2262856.78	Метод спутниковых геодезических измерений (определений)	0.10	-
64	516247.10	2262895.09	Метод спутниковых геодезических измерений (определений)	0.10	-
65	516277.15	2262901.58	Метод спутниковых геодезических измерений (определений)	0.10	-
66	516309.64	2262915.33	Метод спутниковых геодезических измерений (определений)	0.10	-
67	516347.46	2262918.90	Метод спутниковых геодезических измерений (определений)	0.10	-
68	516346.99	2262923.89	Метод спутниковых геодезических измерений (определений)	0.10	-
69	516308.39	2262920.23	Метод спутниковых геодезических измерений (определений)	0.10	-
70	516275.65	2262906.37	Метод спутниковых геодезических измерений (определений)	0.10	-
71	516247.92	2262900.38	Метод спутниковых геодезических измерений (определений)	0.10	-
72	516258.48	2262922.08	Метод спутниковых геодезических измерений (определений)	0.10	-
73	516253.98	2262924.27	Метод спутниковых геодезических измерений (определений)	0.10	-
74	516243.39	2262902.50	Метод спутниковых геодезических измерений (определений)	0.10	-
75	516231.27	2262926.70	Метод спутниковых геодезических измерений (определений)	0.10	-
76	516206.89	2262979.17	Метод спутниковых геодезических измерений (определений)	0.10	-
77	516227.63	2262997.62	Метод спутниковых геодезических измерений (определений)	0.10	-
78	516251.63	2263004.46	Метод спутниковых геодезических измерений (определений)	0.10	-
79	516250.25	2263009.28	Метод спутниковых геодезических измерений (определений)	0.10	-
80	516225.16	2263002.12	Метод спутниковых геодезических измерений (определений)	0.10	-
81	516203.14	2262982.52	Метод спутниковых геодезических измерений (определений)	0.10	-
82	516189.54	2262985.53	Метод спутниковых геодезических измерений (определений)	0.10	-
83	516188.48	2262980.65	Метод спутниковых геодезических измерений (определений)	0.10	-
84	516202.09	2262977.63	Метод спутниковых геодезических измерений (определений)	0.10	-
85	516226.77	2262924.53	Метод спутниковых геодезических измерений (определений)	0.10	-
86	516261.79	2262854.58	Метод спутниковых геодезических измерений (определений)	0.10	-
87	516279.35	2262817.32	Метод спутниковых геодезических измерений (определений)	0.10	-
88	516239.23	2262815.38	Метод спутниковых геодезических измерений (определений)	0.10	-
89	516190.19	2262825.57	Метод спутниковых геодезических измерений (определений)	0.10	-
90	516159.80	2262841.81	Метод спутниковых геодезических измерений (определений)	0.10	-
91	516157.43	2262837.40	Метод спутниковых геодезических измерений (определений)	0.10	-
92	516186.59	2262821.83	Метод спутниковых геодезических измерений (определений)	0.10	-
93	516180.97	2262785.00	Метод спутниковых геодезических измерений (определений)	0.10	-

Приложение № 23
к распоряжению
комитета имущественных
отношений администрации
Пермского муниципального района
от 16.06.2022 № 2481

94	516163.21	2262793.08	Метод спутниковых геодезических измерений (определений)	0.10	-
95	516129.40	2262805.38	Метод спутниковых геодезических измерений (определений)	0.10	-
96	516096.19	2262797.48	Метод спутниковых геодезических измерений (определений)	0.10	-
97	516096.26	2262811.09	Метод спутниковых геодезических измерений (определений)	0.10	-
98	516088.27	2262915.55	Метод спутниковых геодезических измерений (определений)	0.10	-
99	516102.43	2262931.23	Метод спутниковых геодезических измерений (определений)	0.10	-
100	516105.40	2263020.06	Метод спутниковых геодезических измерений (определений)	0.10	-
101	516100.41	2263020.23	Метод спутниковых геодезических измерений (определений)	0.10	-
102	516097.51	2262933.23	Метод спутниковых геодезических измерений (определений)	0.10	-
103	516083.12	2262917.32	Метод спутниковых геодезических измерений (определений)	0.10	-
104	516091.26	2262810.92	Метод спутниковых геодезических измерений (определений)	0.10	-
105	516090.77	2262760.17	Метод спутниковых геодезических измерений (определений)	0.10	-
106	516091.54	2262722.63	Метод спутниковых геодезических измерений (определений)	0.10	-
107	516042.03	2262693.59	Метод спутниковых геодезических измерений (определений)	0.10	-
108	516034.72	2262724.09	Метод спутниковых геодезических измерений (определений)	0.10	-
109	516029.86	2262722.93	Метод спутниковых геодезических измерений (определений)	0.10	-
110	516038.75	2262685.83	Метод спутниковых геодезических измерений (определений)	0.10	-
111	516062.70	2262700.03	Метод спутниковых геодезических измерений (определений)	0.10	-
112	516062.80	2262672.40	Метод спутниковых геодезических измерений (определений)	0.10	-
1	516065.71	2262519.00	Метод спутниковых геодезических измерений (определений)	0.10	-
Зона I(2)	-	-	-	-	-
113	515729.22	2259638.06	Метод спутниковых геодезических измерений (определений)	0.10	-
114	515733.18	2259641.12	Метод спутниковых геодезических измерений (определений)	0.10	-
115	515683.72	2259705.25	Метод спутниковых геодезических измерений (определений)	0.10	-
116	515666.95	2259723.76	Метод спутниковых геодезических измерений (определений)	0.10	-
117	515687.23	2259742.11	Метод спутниковых геодезических измерений (определений)	0.10	-
118	515702.81	2259762.34	Метод спутниковых геодезических измерений (определений)	0.10	-
119	515687.05	2259771.80	Метод спутниковых геодезических измерений (определений)	0.10	-
120	515684.47	2259767.52	Метод спутниковых геодезических измерений (определений)	0.10	-
121	515695.41	2259760.94	Метод спутниковых геодезических измерений (определений)	0.10	-
122	515683.54	2259745.50	Метод спутниковых геодезических измерений (определений)	0.10	-
123	515663.72	2259727.59	Метод спутниковых геодезических измерений (определений)	0.10	-
124	515598.46	2259810.10	Метод спутниковых геодезических измерений (определений)	0.10	-
125	515614.44	2259822.80	Метод спутниковых геодезических измерений (определений)	0.10	-

Приложение № 24
к распоряжению
комитета имущественных
отношений администрации
Пермского муниципального района
от 16.06.2022 № 2481

126	515632.03	2259837.78	Метод спутниковых геодезических измерений (определений)	0.10	-
127	515654.56	2259838.74	Метод спутниковых геодезических измерений (определений)	0.10	-
128	515654.35	2259843.73	Метод спутниковых геодезических измерений (определений)	0.10	-
129	515630.10	2259842.70	Метод спутниковых геодезических измерений (определений)	0.10	-
130	515611.27	2259826.67	Метод спутниковых геодезических измерений (определений)	0.10	-
131	515595.31	2259813.99	Метод спутниковых геодезических измерений (определений)	0.10	-
132	515561.69	2259854.70	Метод спутниковых геодезических измерений (определений)	0.10	-
133	515600.98	2259884.45	Метод спутниковых геодезических измерений (определений)	0.10	-
134	515597.99	2259888.47	Метод спутниковых геодезических измерений (определений)	0.10	-
135	515558.35	2259858.45	Метод спутниковых геодезических измерений (определений)	0.10	-
136	515534.44	2259883.46	Метод спутниковых геодезических измерений (определений)	0.10	-
137	515546.87	2259888.38	Метод спутниковых геодезических измерений (определений)	0.10	-
138	515545.02	2259893.03	Метод спутниковых геодезических измерений (определений)	0.10	-
139	515530.59	2259887.31	Метод спутниковых геодезических измерений (определений)	0.10	-
140	515512.17	2259904.00	Метод спутниковых геодезических измерений (определений)	0.10	-
141	515525.81	2259903.17	Метод спутниковых геодезических измерений (определений)	0.10	-
142	515526.12	2259908.15	Метод спутниковых геодезических измерений (определений)	0.10	-
143	515506.78	2259909.35	Метод спутниковых геодезических измерений (определений)	0.10	-
144	515491.61	2259938.56	Метод спутниковых геодезических измерений (определений)	0.10	-
145	515478.48	2259973.45	Метод спутниковых геодезических измерений (определений)	0.10	-
146	515464.01	2260007.17	Метод спутниковых геодезических измерений (определений)	0.10	-
147	515459.40	2260025.37	Метод спутниковых геодезических измерений (определений)	0.10	-
148	515473.21	2260036.45	Метод спутниковых геодезических измерений (определений)	0.10	-
149	515470.08	2260040.34	Метод спутниковых геодезических измерений (определений)	0.10	-
150	515457.31	2260030.09	Метод спутниковых геодезических измерений (определений)	0.10	-
151	515443.33	2260054.77	Метод спутниковых геодезических измерений (определений)	0.10	-
152	515419.01	2260094.35	Метод спутниковых геодезических измерений (определений)	0.10	-
153	515410.18	2260105.87	Метод спутниковых геодезических измерений (определений)	0.10	-
154	515428.82	2260120.79	Метод спутниковых геодезических измерений (определений)	0.10	-
155	515453.37	2260117.10	Метод спутниковых геодезических измерений (определений)	0.10	-
156	515454.12	2260122.04	Метод спутниковых геодезических измерений (определений)	0.10	-
157	515442.39	2260123.81	Метод спутниковых геодезических измерений (определений)	0.10	-
158	515447.59	2260124.88	Метод спутниковых геодезических измерений (определений)	0.10	-
159	515471.46	2260144.32	Метод спутниковых геодезических измерений (определений)	0.10	-

Приложение № 25
к распоряжению
комитета имущественных
отношений администрации
Пермского муниципального района
от 16.06.2022 № 2481

160	515539.02	2260194.19	Метод спутниковых геодезических измерений (определений)	0.10	-
161	515583.41	2260229.89	Метод спутниковых геодезических измерений (определений)	0.10	-
162	515580.30	2260233.80	Метод спутниковых геодезических измерений (определений)	0.10	-
163	515535.97	2260198.15	Метод спутниковых геодезических измерений (определений)	0.10	-
164	515468.39	2260148.28	Метод спутниковых геодезических измерений (определений)	0.10	-
165	515445.38	2260129.52	Метод спутниковых геодезических измерений (определений)	0.10	-
166	515429.51	2260126.27	Метод спутниковых геодезических измерений (определений)	0.10	-
167	515420.98	2260143.81	Метод спутниковых геодезических измерений (определений)	0.10	-
168	515407.20	2260179.96	Метод спутниковых геодезических измерений (определений)	0.10	-
169	515394.74	2260216.18	Метод спутниковых геодезических измерений (определений)	0.10	-
170	515380.43	2260246.53	Метод спутниковых геодезических измерений (определений)	0.10	-
171	515368.80	2260284.69	Метод спутниковых геодезических измерений (определений)	0.10	-
172	515448.81	2260316.23	Метод спутниковых геодезических измерений (определений)	0.10	-
173	515452.48	2260302.32	Метод спутниковых геодезических измерений (определений)	0.10	-
174	515437.32	2260303.58	Метод спутниковых геодезических измерений (определений)	0.10	-
175	515453.48	2260318.15	Метод спутниковых геодезических измерений (определений)	0.10	-
176	515484.12	2260331.30	Метод спутниковых геодезических измерений (определений)	0.10	-
177	515545.16	2260382.65	Метод спутниковых геодезических измерений (определений)	0.10	-
178	515549.65	2260406.00	Метод спутниковых геодезических измерений (определений)	0.10	-
179	515563.02	2260400.93	Метод спутниковых геодезических измерений (определений)	0.10	-
180	515564.78	2260405.59	Метод спутниковых геодезических измерений (определений)	0.10	-
181	515550.27	2260411.11	Метод спутниковых геодезических измерений (определений)	0.10	-
182	515550.43	2260451.33	Метод спутниковых геодезических измерений (определений)	0.10	-
183	515582.70	2260462.33	Метод спутниковых геодезических измерений (определений)	0.10	-
184	515656.96	2260525.54	Метод спутниковых геодезических измерений (определений)	0.10	-
185	515689.76	2260552.60	Метод спутниковых геодезических измерений (определений)	0.10	-
186	515818.61	2260556.68	Метод спутниковых геодезических измерений (определений)	0.10	-
187	515858.27	2260561.63	Метод спутниковых геодезических измерений (определений)	0.10	-
188	515983.38	2260583.10	Метод спутниковых геодезических измерений (определений)	0.10	-
189	516026.03	2260591.58	Метод спутниковых геодезических измерений (определений)	0.10	-
190	516030.55	2260591.11	Метод спутниковых геодезических измерений (определений)	0.10	-
191	516028.39	2260593.83	Метод спутниковых геодезических измерений (определений)	0.10	-
192	516032.93	2260597.67	Метод спутниковых геодезических измерений (определений)	0.10	-
193	516018.87	2260625.10	Метод спутниковых геодезических измерений (определений)	0.10	-

Приложение № 26
к распоряжению
комитета имущественных
отношений администрации
Пермского муниципального района
от 16.06.2022 № 2481

194	516030.09	2260677.59	Метод спутниковых геодезических измерений (определений)	0.10	-
195	516027.19	2260769.63	Метод спутниковых геодезических измерений (определений)	0.10	-
196	516022.20	2260769.46	Метод спутниковых геодезических измерений (определений)	0.10	-
197	516023.43	2260735.00	Метод спутниковых геодезических измерений (определений)	0.10	-
198	516018.03	2260740.20	Метод спутниковых геодезических измерений (определений)	0.10	-
199	516014.57	2260736.61	Метод спутниковых геодезических измерений (определений)	0.10	-
200	516023.68	2260727.84	Метод спутниковых геодезических измерений (определений)	0.10	-
201	516025.08	2260678.06	Метод спутниковых геодезических измерений (определений)	0.10	-
202	516015.26	2260632.06	Метод спутниковых геодезических измерений (определений)	0.10	-
203	515992.61	2260675.63	Метод спутниковых геодезических измерений (определений)	0.10	-
204	515913.23	2260698.84	Метод спутниковых геодезических измерений (определений)	0.10	-
205	515927.51	2260711.20	Метод спутниковых геодезических измерений (определений)	0.10	-
206	515942.89	2260745.87	Метод спутниковых геодезических измерений (определений)	0.10	-
207	515949.60	2260771.62	Метод спутниковых геодезических измерений (определений)	0.10	-
208	515964.57	2260802.01	Метод спутниковых геодезических измерений (определений)	0.10	-
209	515960.09	2260804.23	Метод спутниковых геодезических измерений (определений)	0.10	-
210	515944.89	2260773.38	Метод спутниковых геодезических измерений (определений)	0.10	-
211	515938.15	2260747.52	Метод спутниковых геодезических измерений (определений)	0.10	-
212	515923.40	2260714.25	Метод спутниковых геодезических измерений (определений)	0.10	-
213	515907.54	2260700.52	Метод спутниковых геодезических измерений (определений)	0.10	-
214	515866.80	2260712.94	Метод спутниковых геодезических измерений (определений)	0.10	-
215	515882.34	2260733.70	Метод спутниковых геодезических измерений (определений)	0.10	-
216	515899.53	2260762.91	Метод спутниковых геодезических измерений (определений)	0.10	-
217	515935.88	2260837.53	Метод спутниковых геодезических измерений (определений)	0.10	-
218	515931.41	2260839.74	Метод спутниковых геодезических измерений (определений)	0.10	-
219	515896.26	2260767.63	Метод спутниковых геодезических измерений (определений)	0.10	-
220	515866.36	2260784.00	Метод спутниковых геодезических измерений (определений)	0.10	-
221	515820.39	2260798.98	Метод спутниковых геодезических измерений (определений)	0.10	-
222	515795.24	2260807.77	Метод спутниковых геодезических измерений (определений)	0.10	-
223	515771.57	2260814.92	Метод спутниковых геодезических измерений (определений)	0.10	-
224	515732.46	2260818.71	Метод спутниковых геодезических измерений (определений)	0.10	-
225	515731.99	2260813.72	Метод спутниковых геодезических измерений (определений)	0.10	-
226	515770.11	2260810.12	Метод спутниковых геодезических измерений (определений)	0.10	-
227	515793.70	2260803.00	Метод спутниковых геодезических измерений (определений)	0.10	-

Приложение № 27
к распоряжению
комитета имущественных
отношений администрации
Пермского муниципального района
от 16.06.2022 № 2481

228	515818.79	2260794.23	Метод спутниковых геодезических измерений (определений)	0.10	-
229	515864.36	2260779.40	Метод спутниковых геодезических измерений (определений)	0.10	-
230	515893.91	2260763.23	Метод спутниковых геодезических измерений (определений)	0.10	-
231	515878.25	2260736.56	Метод спутниковых геодезических измерений (определений)	0.10	-
232	515862.18	2260715.10	Метод спутниковых геодезических измерений (определений)	0.10	-
233	515834.85	2260736.09	Метод спутниковых геодезических измерений (определений)	0.10	-
234	515831.81	2260732.13	Метод спутниковых геодезических измерений (определений)	0.10	-
235	515852.18	2260716.49	Метод спутниковых геодезических измерений (определений)	0.10	-
236	515787.59	2260731.09	Метод спутниковых геодезических измерений (определений)	0.10	-
237	515782.04	2260749.47	Метод спутниковых геодезических измерений (определений)	0.10	-
238	515777.25	2260748.03	Метод спутниковых геодезических измерений (определений)	0.10	-
239	515781.98	2260732.35	Метод спутниковых геодезических измерений (определений)	0.10	-
240	515750.42	2260739.40	Метод спутниковых геодезических измерений (определений)	0.10	-
241	515757.32	2260785.33	Метод спутниковых геодезических измерений (определений)	0.10	-
242	515752.38	2260786.09	Метод спутниковых геодезических измерений (определений)	0.10	-
243	515745.44	2260739.82	Метод спутниковых геодезических измерений (определений)	0.10	-
244	515710.16	2260737.27	Метод спутниковых геодезических измерений (определений)	0.10	-
245	515685.63	2260747.13	Метод спутниковых геодезических измерений (определений)	0.10	-
246	515683.76	2260742.48	Метод спутниковых геодезических измерений (определений)	0.10	-
247	515706.71	2260733.27	Метод спутниковых геодезических измерений (определений)	0.10	-
248	515701.12	2260714.50	Метод спутниковых геодезических измерений (определений)	0.10	-
249	515705.91	2260713.08	Метод спутниковых геодезических измерений (определений)	0.10	-
250	515711.65	2260732.37	Метод спутниковых геодезических измерений (определений)	0.10	-
251	515744.64	2260734.75	Метод спутниковых геодезических измерений (определений)	0.10	-
252	515738.13	2260694.23	Метод спутниковых геодезических измерений (определений)	0.10	-
253	515743.08	2260693.43	Метод спутниковых геодезических измерений (определений)	0.10	-
254	515749.66	2260734.45	Метод спутниковых геодезических измерений (определений)	0.10	-
255	515781.24	2260727.39	Метод спутниковых геодезических измерений (определений)	0.10	-
256	515766.51	2260708.25	Метод спутниковых геодезических измерений (определений)	0.10	-
257	515770.47	2260705.20	Метод спутниковых геодезических измерений (определений)	0.10	-
258	515786.61	2260726.18	Метод спутниковых геодезических измерений (определений)	0.10	-
259	515862.04	2260709.16	Метод спутниковых геодезических измерений (определений)	0.10	-
260	515903.08	2260696.66	Метод спутниковых геодезических измерений (определений)	0.10	-
261	515989.15	2260671.42	Метод спутниковых геодезических измерений (определений)	0.10	-

Приложение № 28
к распоряжению
комитета имущественных
отношений администрации
Пермского муниципального района
от 16.06.2022 № 2481

262	516028.25	2260596.37	Метод спутниковых геодезических измерений (определений)	0.10	-
263	516025.79	2260596.63	Метод спутниковых геодезических измерений (определений)	0.10	-
264	515982.47	2260588.02	Метод спутниковых геодезических измерений (определений)	0.10	-
265	515857.52	2260566.58	Метод спутниковых геодезических измерений (определений)	0.10	-
266	515818.22	2260561.67	Метод спутниковых геодезических измерений (определений)	0.10	-
267	515687.89	2260557.55	Метод спутниковых геодезических измерений (определений)	0.10	-
268	515653.74	2260529.36	Метод спутниковых геодезических измерений (определений)	0.10	-
269	515579.84	2260466.47	Метод спутниковых геодезических измерений (определений)	0.10	-
270	515549.40	2260456.28	Метод спутниковых геодезических измерений (определений)	0.10	-
271	515521.51	2260529.60	Метод спутниковых геодезических измерений (определений)	0.10	-
272	515528.34	2260525.33	Метод спутниковых геодезических измерений (определений)	0.10	-
273	515531.00	2260529.56	Метод спутниковых геодезических измерений (определений)	0.10	-
274	515519.69	2260536.62	Метод спутниковых геодезических измерений (определений)	0.10	-
275	515524.70	2260548.88	Метод спутниковых геодезических измерений (определений)	0.10	-
276	515520.07	2260550.78	Метод спутниковых геодезических измерений (определений)	0.10	-
277	515516.51	2260542.07	Метод спутниковых геодезических измерений (определений)	0.10	-
278	515499.00	2260581.63	Метод спутниковых геодезических измерений (определений)	0.10	-
279	515482.54	2260620.98	Метод спутниковых геодезических измерений (определений)	0.10	-
280	515488.32	2260631.58	Метод спутниковых геодезических измерений (определений)	0.10	-
281	515483.91	2260633.96	Метод спутниковых геодезических измерений (определений)	0.10	-
282	515480.08	2260626.91	Метод спутниковых геодезических измерений (определений)	0.10	-
283	515452.49	2260693.00	Метод спутниковых геодезических измерений (определений)	0.10	-
284	515459.18	2260689.13	Метод спутниковых геодезических измерений (определений)	0.10	-
285	515461.67	2260693.45	Метод спутниковых геодезических измерений (определений)	0.10	-
286	515459.66	2260694.62	Метод спутниковых геодезических измерений (определений)	0.10	-
287	515460.25	2260695.97	Метод спутниковых геодезических измерений (определений)	0.10	-
288	515449.25	2260700.78	Метод спутниковых геодезических измерений (определений)	0.10	-
289	515436.59	2260731.78	Метод спутниковых геодезических измерений (определений)	0.10	-
290	515442.87	2260734.44	Метод спутниковых геодезических измерений (определений)	0.10	-
291	515440.91	2260739.04	Метод спутниковых геодезических измерений (определений)	0.10	-
292	515434.70	2260736.40	Метод спутниковых геодезических измерений (определений)	0.10	-
293	515422.20	2260765.83	Метод спутниковых геодезических измерений (определений)	0.10	-
294	515426.97	2260786.17	Метод спутниковых геодезических измерений (определений)	0.10	-
295	515456.94	2260787.80	Метод спутниковых геодезических измерений (определений)	0.10	-

Приложение № 29
к распоряжению
комитета имущественных
отношений администрации
Пермского муниципального района
от 16.06.2022 № 2481

296	515456.68	2260792.79	Метод спутниковых геодезических измерений (определений)	0.10	-
297	515426.69	2260791.15	Метод спутниковых геодезических измерений (определений)	0.10	-
298	515413.28	2260829.43	Метод спутниковых геодезических измерений (определений)	0.10	-
299	515408.57	2260827.77	Метод спутниковых геодезических измерений (определений)	0.10	-
300	515422.37	2260788.40	Метод спутниковых геодезических измерений (определений)	0.10	-
301	515417.28	2260764.62	Метод спутниковых геодезических измерений (определений)	0.10	-
302	515494.40	2260579.65	Метод спутниковых геодезических измерений (определений)	0.10	-
303	515513.96	2260535.48	Метод спутниковых геодезических измерений (определений)	0.10	-
304	515545.28	2260453.06	Метод спутниковых геодезических измерений (определений)	0.10	-
305	515537.30	2260428.25	Метод спутниковых геодезических измерений (определений)	0.10	-
306	515448.74	2260398.22	Метод спутниковых геодезических измерений (определений)	0.10	-
307	515450.38	2260393.49	Метод спутниковых геодезических измерений (определений)	0.10	-
308	515541.28	2260424.32	Метод спутниковых геодезических измерений (определений)	0.10	-
309	515545.36	2260437.00	Метод спутниковых геодезических измерений (определений)	0.10	-
310	515545.26	2260409.63	Метод спутниковых геодезических измерений (определений)	0.10	-
311	515540.58	2260385.32	Метод спутниковых геодезических измерений (определений)	0.10	-
312	515483.51	2260337.27	Метод спутниковых геодезических измерений (определений)	0.10	-
313	515473.83	2260354.35	Метод спутниковых геодезических измерений (определений)	0.10	-
314	515469.49	2260351.88	Метод спутниковых геодезических измерений (определений)	0.10	-
315	515476.38	2260339.72	Метод спутниковых геодезических измерений (определений)	0.10	-
316	515464.78	2260345.91	Метод спутниковых геодезических измерений (определений)	0.10	-
317	515455.70	2260363.27	Метод спутниковых геодезических измерений (определений)	0.10	-
318	515451.28	2260360.94	Метод спутниковых геодезических измерений (определений)	0.10	-
319	515460.72	2260342.90	Метод спутниковых геодезических измерений (определений)	0.10	-
320	515477.15	2260333.73	Метод спутниковых геодезических измерений (определений)	0.10	-
321	515449.56	2260321.90	Метод спутниковых геодезических измерений (определений)	0.10	-
322	515564.76	2260288.48	Метод спутниковых геодезических измерений (определений)	0.10	-
323	515308.70	2260270.01	Метод спутниковых геодезических измерений (определений)	0.10	-
324	515297.44	2260286.92	Метод спутниковых геодезических измерений (определений)	0.10	-
325	515282.52	2260319.37	Метод спутниковых геодезических измерений (определений)	0.10	-
326	515264.79	2260315.80	Метод спутниковых геодезических измерений (определений)	0.10	-
327	515265.78	2260310.89	Метод спутниковых геодезических измерений (определений)	0.10	-
328	515279.63	2260313.69	Метод спутниковых геодезических измерений (определений)	0.10	-
329	515293.07	2260284.47	Метод спутниковых геодезических измерений (определений)	0.10	-

Приложение № 30
к распоряжению
комитета имущественных
отношений администрации
Пермского муниципального района
от 16.06.2022 № 2481

330	515303.82	2260268.31	Метод спутниковых геодезических измерений (определений)	0.10	-
331	515260.10	2260252.62	Метод спутниковых геодезических измерений (определений)	0.10	-
332	515156.31	2260217.19	Метод спутниковых геодезических измерений (определений)	0.10	-
333	515109.82	2260199.46	Метод спутниковых геодезических измерений (определений)	0.10	-
334	515065.41	2260183.55	Метод спутниковых геодезических измерений (определений)	0.10	-
335	515024.68	2260161.30	Метод спутниковых геодезических измерений (определений)	0.10	-
336	515046.27	2260123.09	Метод спутниковых геодезических измерений (определений)	0.10	-
337	515066.94	2260088.00	Метод спутниковых геодезических измерений (определений)	0.10	-
338	515071.26	2260090.54	Метод спутниковых геодезических измерений (определений)	0.10	-
339	515050.59	2260123.59	Метод спутниковых геодезических измерений (определений)	0.10	-
340	515031.52	2260159.34	Метод спутниковых геодезических измерений (определений)	0.10	-
341	515065.41	2260177.85	Метод спутниковых геодезических измерений (определений)	0.10	-
342	515071.99	2260165.40	Метод спутниковых геодезических измерений (определений)	0.10	-
343	515076.41	2260167.74	Метод спутниковых геодезических измерений (определений)	0.10	-
344	515069.99	2260179.88	Метод спутниковых геодезических измерений (определений)	0.10	-
345	515109.00	2260193.85	Метод спутниковых геодезических измерений (определений)	0.10	-
346	515112.50	2260181.04	Метод спутниковых геодезических измерений (определений)	0.10	-
347	515117.31	2260182.35	Метод спутниковых геодезических измерений (определений)	0.10	-
348	515114.45	2260192.81	Метод спутниковых геодезических измерений (определений)	0.10	-
349	515132.06	2260185.37	Метод спутниковых геодезических измерений (определений)	0.10	-
350	515133.76	2260189.38	Метод спутниковых геодезических измерений (определений)	0.10	-
351	515139.59	2260188.08	Метод спутниковых геодезических измерений (определений)	0.10	-
352	515140.69	2260192.96	Метод спутниковых геодезических измерений (определений)	0.10	-
353	515119.34	2260197.73	Метод спутниковых геодезических измерений (определений)	0.10	-
354	515156.97	2260212.10	Метод спутниковых геодезических измерений (определений)	0.10	-
355	515175.03	2260202.37	Метод спутниковых геодезических измерений (определений)	0.10	-
356	515177.40	2260206.78	Метод спутниковых геодезических измерений (определений)	0.10	-
357	515163.40	2260214.32	Метод спутниковых геодезических измерений (определений)	0.10	-
358	515209.36	2260229.91	Метод спутниковых геодезических измерений (определений)	0.10	-
359	515210.64	2260215.67	Метод спутниковых геодезических измерений (определений)	0.10	-
360	515215.60	2260216.12	Метод спутниковых геодезических измерений (определений)	0.10	-
361	515214.41	2260229.46	Метод спутниковых геодезических измерений (определений)	0.10	-
362	515235.39	2260221.04	Метод спутниковых геодезических измерений (определений)	0.10	-
363	515237.26	2260225.69	Метод спутниковых геодезических измерений (определений)	0.10	-

Приложение № 31
к распоряжению
комитета имущественных
отношений администрации
Пермского муниципального района
от 16.06.2022 № 2481

364	515218.74	2260233.12	Метод спутниковых геодезических измерений (определений)	0.10	-
365	515258.57	2260246.82	Метод спутниковых геодезических измерений (определений)	0.10	-
366	515259.15	2260232.17	Метод спутниковых геодезических измерений (определений)	0.10	-
367	515264.14	2260232.37	Метод спутниковых геодезических измерений (определений)	0.10	-
368	515263.50	2260248.54	Метод спутниковых геодезических измерений (определений)	0.10	-
369	515299.71	2260261.52	Метод спутниковых геодезических измерений (определений)	0.10	-
370	515291.79	2260252.22	Метод спутниковых геодезических измерений (определений)	0.10	-
371	515295.59	2260248.97	Метод спутниковых геодезических измерений (определений)	0.10	-
372	515306.39	2260261.67	Метод спутниковых геодезических измерений (определений)	0.10	-
373	515311.54	2260240.10	Метод спутниковых геодезических измерений (определений)	0.10	-
374	515319.68	2260202.40	Метод спутниковых геодезических измерений (определений)	0.10	-
375	515336.42	2260105.05	Метод спутниковых геодезических измерений (определений)	0.10	-
376	515302.85	2260088.82	Метод спутниковых геодезических измерений (определений)	0.10	-
377	515289.79	2260120.59	Метод спутниковых геодезических измерений (определений)	0.10	-
378	515282.76	2260141.40	Метод спутниковых геодезических измерений (определений)	0.10	-
379	515278.03	2260139.82	Метод спутниковых геодезических измерений (определений)	0.10	-
380	515285.10	2260118.83	Метод спутниковых геодезических измерений (определений)	0.10	-
381	515298.34	2260086.63	Метод спутниковых геодезических измерений (определений)	0.10	-
382	515228.99	2260053.00	Метод спутниковых геодезических измерений (определений)	0.10	-
383	515197.00	2260036.12	Метод спутниковых геодезических измерений (определений)	0.10	-
384	515166.02	2260013.79	Метод спутниковых геодезических измерений (определений)	0.10	-
385	515168.94	2260009.73	Метод спутниковых геодезических измерений (определений)	0.10	-
386	515199.55	2260031.81	Метод спутниковых геодезических измерений (определений)	0.10	-
387	515228.78	2260046.25	Метод спутниковых геодезических измерений (определений)	0.10	-
388	515234.67	2260037.34	Метод спутниковых геодезических измерений (определений)	0.10	-
389	515238.83	2260040.09	Метод спутниковых геодезических измерений (определений)	0.10	-
390	515233.28	2260048.50	Метод спутниковых геодезических измерений (определений)	0.10	-
391	515302.60	2260083.15	Метод спутниковых геодезических измерений (определений)	0.10	-
392	515342.13	2260101.45	Метод спутниковых геодезических измерений (определений)	0.10	-
393	515342.00	2260102.19	Метод спутниковых геодезических измерений (определений)	0.10	-
394	515343.33	2260102.83	Метод спутниковых геодезических измерений (определений)	0.10	-
395	515335.85	2260151.76	Метод спутниковых геодезических измерений (определений)	0.10	-
396	515403.38	2260175.93	Метод спутниковых геодезических измерений (определений)	0.10	-
397	515415.83	2260143.25	Метод спутниковых геодезических измерений (определений)	0.10	-

Приложение № 32
к распоряжению
комитета имущественных
отношений администрации
Пермского муниципального района
от 16.06.2022 № 2481

398	515412.51	2260139.03	Метод спутниковых геодезических измерений (определений)	0.10	-
399	515403.99	2260105.73	Метод спутниковых геодезических измерений (определений)	0.10	-
400	515414.90	2260091.51	Метод спутниковых геодезических измерений (определений)	0.10	-
401	515439.01	2260052.23	Метод спутниковых геодезических измерений (определений)	0.10	-
402	515454.24	2260025.37	Метод спутниковых геодезических измерений (определений)	0.10	-
403	515459.25	2260005.56	Метод спутниковых геодезических измерений (определений)	0.10	-
404	515473.84	2259971.58	Метод спутниковых геодезических измерений (определений)	0.10	-
405	515487.03	2259936.52	Метод спутниковых геодезических измерений (определений)	0.10	-
406	515502.16	2259907.38	Метод спутниковых геодезических измерений (определений)	0.10	-
407	515489.72	2259894.47	Метод спутниковых геодезических измерений (определений)	0.10	-
408	515493.31	2259891.01	Метод спутниковых геодезических измерений (определений)	0.10	-
409	515505.33	2259903.45	Метод спутниковых геодезических измерений (определений)	0.10	-
410	515528.32	2259882.62	Метод спутниковых геодезических измерений (определений)	0.10	-
411	515556.24	2259853.44	Метод спутниковых геодезических измерений (определений)	0.10	-
412	515593.00	2259808.94	Метод спутниковых геодезических измерений (определений)	0.10	-
413	515661.50	2259722.33	Метод спутниковых геодезических измерений (определений)	0.10	-
414	515678.43	2259703.64	Метод спутниковых геодезических измерений (определений)	0.10	-
415	515665.63	2259689.57	Метод спутниковых геодезических измерений (определений)	0.10	-
416	515659.62	2259673.46	Метод спутниковых геодезических измерений (определений)	0.10	-
417	515668.09	2259645.84	Метод спутниковых геодезических измерений (определений)	0.10	-
418	515672.88	2259647.31	Метод спутниковых геодезических измерений (определений)	0.10	-
419	515664.90	2259673.31	Метод спутниковых геодезических измерений (определений)	0.10	-
420	515669.97	2259686.92	Метод спутниковых геодезических измерений (определений)	0.10	-
421	515681.63	2259699.76	Метод спутниковых геодезических измерений (определений)	0.10	-
422	515729.22	2259638.06	Метод спутниковых геодезических измерений (определений)	0.10	-
-	-	-	-	-	-
422	516023.08	2260593.09	Метод спутниковых геодезических измерений (определений)	0.10	-
423	516026.09	2260594.01	Метод спутниковых геодезических измерений (определений)	0.10	-
424	516026.02	2260594.29	Метод спутниковых геодезических измерений (определений)	0.10	-
425	516023.01	2260593.37	Метод спутниковых геодезических измерений (определений)	0.10	-
422	516023.08	2260593.09	Метод спутниковых геодезических измерений (определений)	0.10	-
-	-	-	-	-	-
426	515982.98	2260585.35	Метод спутниковых геодезических измерений (определений)	0.10	-
427	515983.16	2260585.60	Метод спутниковых геодезических измерений (определений)	0.10	-
428	515982.92	2260585.77	Метод спутниковых геодезических измерений (определений)	0.10	-

Приложение № 33
к распоряжению
комитета имущественных
отношений администрации
Пермского муниципального района
от 16.06.2022 № 2481

429	515982.74	2260585.53	Метод спутниковых геодезических измерений (определений)	0.10	-
426	515982.98	2260585.55	Метод спутниковых геодезических измерений (определений)	0.10	-
-	-	-	-	-	-
430	515943.26	2260578.38	Метод спутниковых геодезических измерений (определений)	0.10	-
431	515943.44	2260578.62	Метод спутниковых геодезических измерений (определений)	0.10	-
432	515943.20	2260578.81	Метод спутниковых геодезических измерений (определений)	0.10	-
433	515943.02	2260578.56	Метод спутниковых геодезических измерений (определений)	0.10	-
430	515943.26	2260578.38	Метод спутниковых геодезических измерений (определений)	0.10	-
-	-	-	-	-	-
434	515899.77	2260571.29	Метод спутниковых геодезических измерений (определений)	0.10	-
435	515899.95	2260571.53	Метод спутниковых геодезических измерений (определений)	0.10	-
436	515899.71	2260571.71	Метод спутниковых геодезических измерений (определений)	0.10	-
437	515899.53	2260571.46	Метод спутниковых геодезических измерений (определений)	0.10	-
434	515899.77	2260571.29	Метод спутниковых геодезических измерений (определений)	0.10	-
-	-	-	-	-	-
438	515857.92	2260563.89	Метод спутниковых геодезических измерений (определений)	0.10	-
439	515858.10	2260564.13	Метод спутниковых геодезических измерений (определений)	0.10	-
440	515857.86	2260564.31	Метод спутниковых геодезических измерений (определений)	0.10	-
441	515857.68	2260564.07	Метод спутниковых геодезических измерений (определений)	0.10	-
438	515857.92	2260563.89	Метод спутниковых геодезических измерений (определений)	0.10	-
-	-	-	-	-	-
442	515818.44	2260558.95	Метод спутниковых геодезических измерений (определений)	0.10	-
443	515818.62	2260559.19	Метод спутниковых геодезических измерений (определений)	0.10	-
444	515818.38	2260559.37	Метод спутниковых геодезических измерений (определений)	0.10	-
445	515818.20	2260559.13	Метод спутниковых геодезических измерений (определений)	0.10	-
442	515818.44	2260558.95	Метод спутниковых геодезических измерений (определений)	0.10	-
-	-	-	-	-	-
446	515776.51	2260557.73	Метод спутниковых геодезических измерений (определений)	0.10	-
447	515776.69	2260557.98	Метод спутниковых геодезических измерений (определений)	0.10	-
448	515776.45	2260558.16	Метод спутниковых геодезических измерений (определений)	0.10	-
449	515776.27	2260557.92	Метод спутниковых геодезических измерений (определений)	0.10	-
446	515776.51	2260557.73	Метод спутниковых геодезических измерений (определений)	0.10	-
-	-	-	-	-	-
450	515734.64	2260556.27	Метод спутниковых геодезических измерений (определений)	0.10	-
451	515734.82	2260556.52	Метод спутниковых геодезических измерений (определений)	0.10	-
452	515734.58	2260556.69	Метод спутниковых геодезических измерений (определений)	0.10	-
453	515734.40	2260556.45	Метод спутниковых геодезических измерений (определений)	0.10	-

Приложение № 34
к распоряжению
комитета имущественных
отношений администрации
Пермского муниципального района
от 16.06.2022 № 2481

450	515734.64	2260556.27	Метод спутниковых геодезических измерений (определений)	0.10	-
-	-	-	-	-	-
454	515688.74	2260554.88	Метод спутниковых геодезических измерений (определений)	0.10	-
455	515689.02	2260554.98	Метод спутниковых геодезических измерений (определений)	0.10	-
456	515687.99	2260557.43	Метод спутниковых геодезических измерений (определений)	0.10	-
457	515687.71	2260557.32	Метод спутниковых геодезических измерений (определений)	0.10	-
454	515688.74	2260554.88	Метод спутниковых геодезических измерений (определений)	0.10	-
-	-	-	-	-	-
458	515655.38	2260527.23	Метод спутниковых геодезических измерений (определений)	0.10	-
459	515655.56	2260527.48	Метод спутниковых геодезических измерений (определений)	0.10	-
460	515655.32	2260527.66	Метод спутниковых геодезических измерений (определений)	0.10	-
461	515655.14	2260527.42	Метод спутниковых геодезических измерений (определений)	0.10	-
458	515655.38	2260527.23	Метод спутниковых геодезических измерений (определений)	0.10	-
-	-	-	-	-	-
462	515624.85	2260500.96	Метод спутниковых геодезических измерений (определений)	0.10	-
463	515625.03	2260501.21	Метод спутниковых геодезических измерений (определений)	0.10	-
464	515624.79	2260501.39	Метод спутниковых геодезических измерений (определений)	0.10	-
465	515624.61	2260501.15	Метод спутниковых геодезических измерений (определений)	0.10	-
462	515624.85	2260500.96	Метод спутниковых геодезических измерений (определений)	0.10	-
-	-	-	-	-	-
466	515581.20	2260464.07	Метод спутниковых геодезических измерений (определений)	0.10	-
467	515581.55	2260466.33	Метод спутниковых геодезических измерений (определений)	0.10	-
468	515581.27	2260466.37	Метод спутниковых геодезических измерений (определений)	0.10	-
469	515580.92	2260464.12	Метод спутниковых геодезических измерений (определений)	0.10	-
466	515581.20	2260464.07	Метод спутниковых геодезических измерений (определений)	0.10	-
-	-	-	-	-	-
470	515547.93	2260452.92	Метод спутниковых геодезических измерений (определений)	0.10	-
471	515550.30	2260455.35	Метод спутниковых геодезических измерений (определений)	0.10	-
472	515550.09	2260455.56	Метод спутниковых геодезических измерений (определений)	0.10	-
473	515547.72	2260453.14	Метод спутниковых геодезических измерений (определений)	0.10	-
470	515547.93	2260452.92	Метод спутниковых геодезических измерений (определений)	0.10	-
-	-	-	-	-	-
474	515539.30	2260426.08	Метод спутниковых геодезических измерений (определений)	0.10	-
475	515539.48	2260426.32	Метод спутниковых геодезических измерений (определений)	0.10	-
476	515539.24	2260426.50	Метод спутниковых геодезических измерений (определений)	0.10	-
477	515539.06	2260426.25	Метод спутниковых геодезических измерений (определений)	0.10	-
474	515539.30	2260426.08	Метод спутниковых геодезических измерений (определений)	0.10	-

Приложение № 35
к распоряжению
комитета имущественных
отношений администрации
Пермского муниципального района
от 16.06.2022 № 2481

-	-	-	-	-	-
478	515547.79	2260409.17	Метод спутниковых геодезических измерений (определений)	0.10	-
479	515547.97	2260409.42	Метод спутниковых геодезических измерений (определений)	0.10	-
480	515547.73	2260409.60	Метод спутниковых геодезических измерений (определений)	0.10	-
481	515547.55	2260409.35	Метод спутниковых геодезических измерений (определений)	0.10	-
478	515547.79	2260409.17	Метод спутниковых геодезических измерений (определений)	0.10	-
-	-	-	-	-	-
482	515561.58	2260403.94	Метод спутниковых геодезических измерений (определений)	0.10	-
483	515561.76	2260404.18	Метод спутниковых геодезических измерений (определений)	0.10	-
484	515561.52	2260404.36	Метод спутниковых геодезических измерений (определений)	0.10	-
485	515561.34	2260404.12	Метод спутниковых геодезических измерений (определений)	0.10	-
482	515561.58	2260403.94	Метод спутниковых геодезических измерений (определений)	0.10	-
-	-	-	-	-	-
486	515542.85	2260383.78	Метод спутниковых геодезических измерений (определений)	0.10	-
487	515543.08	2260383.98	Метод спутниковых геодезических измерений (определений)	0.10	-
488	515541.56	2260385.65	Метод спутниковых геодезических измерений (определений)	0.10	-
489	515541.32	2260385.46	Метод спутниковых геодезических измерений (определений)	0.10	-
486	515542.85	2260383.78	Метод спутниковых геодезических измерений (определений)	0.10	-
-	-	-	-	-	-
490	515515.99	2260360.77	Метод спутниковых геодезических измерений (определений)	0.10	-
491	515516.17	2260361.02	Метод спутниковых геодезических измерений (определений)	0.10	-
492	515515.93	2260361.19	Метод спутниковых геодезических измерений (определений)	0.10	-
493	515515.75	2260360.95	Метод спутниковых геодезических измерений (определений)	0.10	-
490	515515.99	2260360.77	Метод спутниковых геодезических измерений (определений)	0.10	-
-	-	-	-	-	-
494	515482.83	2260333.23	Метод спутниковых геодезических измерений (определений)	0.10	-
495	515483.01	2260333.48	Метод спутниковых геодезических измерений (определений)	0.10	-
496	515482.77	2260333.66	Метод спутниковых геодезических измерений (определений)	0.10	-
497	515482.59	2260333.42	Метод спутниковых геодезических измерений (определений)	0.10	-
494	515482.83	2260333.23	Метод спутниковых геодезических измерений (определений)	0.10	-
-	-	-	-	-	-
498	515472.92	2260350.71	Метод спутниковых геодезических измерений (определений)	0.10	-
499	515473.10	2260350.96	Метод спутниковых геодезических измерений (определений)	0.10	-
500	515472.86	2260351.13	Метод спутниковых геодезических измерений (определений)	0.10	-
501	515472.68	2260350.89	Метод спутниковых геодезических измерений (определений)	0.10	-
498	515472.92	2260350.71	Метод спутниковых геодезических измерений (определений)	0.10	-

Приложение № 36
к распоряжению
комитета имущественных
отношений администрации
Пермского муниципального района
от 16.06.2022 № 2481

502	515462.96	2260343.85	Метод спутниковых геодезических измерений (определений)	0.10	-
503	515463.14	2260344.10	Метод спутниковых геодезических измерений (определений)	0.10	-
504	515462.90	2260344.27	Метод спутниковых геодезических измерений (определений)	0.10	-
505	515462.72	2260344.03	Метод спутниковых геодезических измерений (определений)	0.10	-
502	515462.96	2260343.85	Метод спутниковых геодезических измерений (определений)	0.10	-
506	515450.54	2260319.37	Метод спутниковых геодезических измерений (определений)	0.10	-
507	515450.72	2260319.62	Метод спутниковых геодезических измерений (определений)	0.10	-
508	515450.48	2260319.79	Метод спутниковых геодезических измерений (определений)	0.10	-
509	515450.30	2260319.55	Метод спутниковых геодезических измерений (определений)	0.10	-
506	515450.54	2260319.37	Метод спутниковых геодезических измерений (определений)	0.10	-
510	515454.30	2260305.16	Метод спутниковых геодезических измерений (определений)	0.10	-
511	515454.48	2260305.40	Метод спутниковых геодезических измерений (определений)	0.10	-
512	515454.24	2260305.58	Метод спутниковых геодезических измерений (определений)	0.10	-
513	515454.06	2260305.34	Метод спутниковых геодезических измерений (определений)	0.10	-
510	515454.30	2260305.16	Метод спутниковых геодезических измерений (определений)	0.10	-
514	515406.92	2260302.18	Метод спутниковых геодезических измерений (определений)	0.10	-
515	515407.10	2260302.42	Метод спутниковых геодезических измерений (определений)	0.10	-
516	515406.86	2260302.60	Метод спутниковых геодезических измерений (определений)	0.10	-
517	515406.68	2260302.36	Метод спутниковых геодезических измерений (определений)	0.10	-
514	515406.92	2260302.18	Метод спутниковых геодезических измерений (определений)	0.10	-
518	515365.76	2260285.94	Метод спутниковых геодезических измерений (определений)	0.10	-
519	515365.94	2260286.19	Метод спутниковых геодезических измерений (определений)	0.10	-
520	515365.70	2260286.37	Метод спутниковых геодезических измерений (определений)	0.10	-
521	515365.52	2260286.12	Метод спутниковых геодезических измерений (определений)	0.10	-
518	515365.76	2260285.94	Метод спутниковых геодезических измерений (определений)	0.10	-
522	515379.07	2260242.62	Метод спутниковых геодезических измерений (определений)	0.10	-
523	515379.35	2260242.72	Метод спутниковых геодезических измерений (определений)	0.10	-
524	515378.18	2260245.81	Метод спутниковых геодезических измерений (определений)	0.10	-
525	515377.89	2260245.71	Метод спутниковых геодезических измерений (определений)	0.10	-
522	515379.07	2260242.62	Метод спутниковых геодезических измерений (определений)	0.10	-

Приложение № 37
к распоряжению
комитета имущественных
отношений администрации
Пермского муниципального района
от 16.06.2022 № 2481

-	-	-	-	-	-
526	515332.46	2260155.85	Метод спутниковых геодезических измерений (определений)	0.10	-
527	515401.68	2260180.63	Метод спутниковых геодезических измерений (определений)	0.10	-
528	515390.11	2260214.29	Метод спутниковых геодезических измерений (определений)	0.10	-
529	515375.75	2260244.72	Метод спутниковых геодезических измерений (определений)	0.10	-
530	515364.08	2260283.00	Метод спутниковых геодезических измерений (определений)	0.10	-
531	515310.64	2260265.38	Метод спутниковых геодезических измерений (определений)	0.10	-
532	515316.40	2260241.22	Метод спутниковых геодезических измерений (определений)	0.10	-
533	515324.59	2260203.35	Метод спутниковых геодезических измерений (определений)	0.10	-
526	515332.46	2260155.85	Метод спутниковых геодезических измерений (определений)	0.10	-
-	-	-	-	-	-
534	515307.96	2260261.25	Метод спутниковых геодезических измерений (определений)	0.10	-
535	515308.24	2260261.27	Метод спутниковых геодезических измерений (определений)	0.10	-
536	515307.81	2260267.19	Метод спутниковых геодезических измерений (определений)	0.10	-
537	515307.52	2260267.17	Метод спутниковых геодезических измерений (определений)	0.10	-
534	515307.96	2260261.25	Метод спутниковых геодезических измерений (определений)	0.10	-
-	-	-	-	-	-
538	515295.34	2260252.27	Метод спутниковых геодезических измерений (определений)	0.10	-
539	515295.52	2260252.52	Метод спутниковых геодезических измерений (определений)	0.10	-
540	515295.28	2260252.70	Метод спутниковых геодезических измерений (определений)	0.10	-
541	515295.10	2260252.46	Метод спутниковых геодезических измерений (определений)	0.10	-
538	515295.34	2260252.27	Метод спутниковых геодезических измерений (определений)	0.10	-
-	-	-	-	-	-
542	515295.09	2260285.48	Метод спутниковых геодезических измерений (определений)	0.10	-
543	515295.37	2260285.58	Метод спутниковых геодезических измерений (определений)	0.10	-
544	515295.28	2260285.86	Метод спутниковых геодезических измерений (определений)	0.10	-
545	515295.00	2260285.77	Метод спутниковых геодезических измерений (определений)	0.10	-
542	515295.09	2260285.48	Метод спутниковых геодезических измерений (определений)	0.10	-
-	-	-	-	-	-
546	515280.46	2260314.48	Метод спутниковых геодезических измерений (определений)	0.10	-
547	515281.27	2260316.61	Метод спутниковых геодезических измерений (определений)	0.10	-
548	515280.98	2260316.72	Метод спутниковых геодезических измерений (определений)	0.10	-
549	515280.17	2260314.59	Метод спутниковых геодезических измерений (определений)	0.10	-
546	515280.46	2260314.48	Метод спутниковых геодезических измерений (определений)	0.10	-
-	-	-	-	-	-
550	515267.65	2260313.65	Метод спутниковых геодезических измерений (определений)	0.10	-
551	515269.74	2260314.44	Метод спутниковых геодезических измерений (определений)	0.10	-

Приложение № 38
к распоряжению
комитета имущественных
отношений администрации
Пермского муниципального района
от 16.06.2022 № 2481

552	515269.63	2260314.72	Метод спутниковых геодезических измерений (определений)	0.10	-
553	515267.55	2260313.92	Метод спутниковых геодезических измерений (определений)	0.10	-
550	515267.65	2260313.65	Метод спутниковых геодезических измерений (определений)	0.10	-
-	-	-	-	-	-
554	515260.96	2260250.04	Метод спутниковых геодезических измерений (определений)	0.10	-
555	515261.14	2260250.29	Метод спутниковых геодезических измерений (определений)	0.10	-
556	515260.90	2260250.47	Метод спутниковых геодезических измерений (определений)	0.10	-
557	515260.72	2260250.23	Метод спутниковых геодезических измерений (определений)	0.10	-
554	515260.96	2260250.04	Метод спутниковых геодезических измерений (определений)	0.10	-
-	-	-	-	-	-
558	515261.58	2260234.54	Метод спутниковых геодезических измерений (определений)	0.10	-
559	515261.76	2260234.79	Метод спутниковых геодезических измерений (определений)	0.10	-
560	515261.52	2260234.97	Метод спутниковых геодезических измерений (определений)	0.10	-
561	515261.34	2260234.73	Метод спутниковых геодезических измерений (определений)	0.10	-
558	515261.58	2260234.54	Метод спутниковых геодезических измерений (определений)	0.10	-
-	-	-	-	-	-
562	515211.61	2260233.08	Метод спутниковых геодезических измерений (определений)	0.10	-
563	515211.79	2260233.32	Метод спутниковых геодезических измерений (определений)	0.10	-
564	515211.55	2260233.50	Метод спутниковых геодезических измерений (определений)	0.10	-
565	515211.37	2260233.25	Метод спутниковых геодезических измерений (определений)	0.10	-
562	515211.61	2260233.08	Метод спутниковых геодезических измерений (определений)	0.10	-
-	-	-	-	-	-
566	515174.05	2260205.54	Метод спутниковых геодезических измерений (определений)	0.10	-
567	515174.23	2260205.79	Метод спутниковых геодезических измерений (определений)	0.10	-
568	515173.99	2260205.96	Метод спутниковых геодезических измерений (определений)	0.10	-
569	515173.81	2260205.72	Метод спутниковых геодезических измерений (определений)	0.10	-
566	515174.05	2260205.54	Метод спутниковых геодезических измерений (определений)	0.10	-
-	-	-	-	-	-
570	515157.18	2260214.62	Метод спутниковых геодезических измерений (определений)	0.10	-
571	515157.36	2260214.86	Метод спутниковых геодезических измерений (определений)	0.10	-
572	515157.12	2260215.04	Метод спутниковых геодезических измерений (определений)	0.10	-
573	515156.94	2260214.79	Метод спутниковых геодезических измерений (определений)	0.10	-
570	515157.18	2260214.62	Метод спутниковых геодезических измерений (определений)	0.10	-
-	-	-	-	-	-
574	515137.73	2260190.85	Метод спутниковых геодезических измерений (определений)	0.10	-
575	515137.91	2260191.09	Метод спутниковых геодезических измерений (определений)	0.10	-
576	515137.67	2260191.27	Метод спутниковых геодезических измерений (определений)	0.10	-

Приложение № 39
к распоряжению
комитета имущественных
отношений администрации
Пермского муниципального района
от 16.06.2022 № 2481

577	515137.49	2260191.02	Метод спутниковых геодезических измерений (определений)	0.10	-
574	515137.73	2260190.85	Метод спутниковых геодезических измерений (определений)	0.10	-
-	-	-	-	-	-
578	515130.77	2260188.42	Метод спутниковых геодезических измерений (определений)	0.10	-
579	515130.95	2260188.67	Метод спутниковых геодезических измерений (определений)	0.10	-
580	515130.71	2260188.85	Метод спутниковых геодезических измерений (определений)	0.10	-
581	515130.53	2260188.60	Метод спутниковых геодезических измерений (определений)	0.10	-
578	515130.77	2260188.42	Метод спутниковых геодезических измерений (определений)	0.10	-
-	-	-	-	-	-
582	515114.29	2260183.89	Метод спутниковых геодезических измерений (определений)	0.10	-
583	515114.47	2260184.13	Метод спутниковых геодезических измерений (определений)	0.10	-
584	515114.23	2260184.31	Метод спутниковых геодезических измерений (определений)	0.10	-
585	515114.05	2260184.07	Метод спутниковых геодезических измерений (определений)	0.10	-
582	515114.29	2260183.89	Метод спутниковых геодезических измерений (определений)	0.10	-
-	-	-	-	-	-
586	515110.72	2260196.89	Метод спутниковых геодезических измерений (определений)	0.10	-
587	515110.90	2260197.13	Метод спутниковых геодезических измерений (определений)	0.10	-
588	515110.66	2260197.31	Метод спутниковых геодезических измерений (определений)	0.10	-
589	515110.48	2260197.07	Метод спутниковых геодезических измерений (определений)	0.10	-
586	515110.72	2260196.89	Метод спутниковых геодезических измерений (определений)	0.10	-
-	-	-	-	-	-
590	515066.47	2260181.04	Метод спутниковых геодезических измерений (определений)	0.10	-
591	515066.65	2260181.28	Метод спутниковых геодезических измерений (определений)	0.10	-
592	515066.41	2260181.46	Метод спутниковых геодезических измерений (определений)	0.10	-
593	515066.23	2260181.21	Метод спутниковых геодезических измерений (определений)	0.10	-
590	515066.47	2260181.04	Метод спутниковых геодезических измерений (определений)	0.10	-
-	-	-	-	-	-
594	515072.93	2260168.62	Метод спутниковых геодезических измерений (определений)	0.10	-
595	515073.23	2260168.72	Метод спутниковых геодезических измерений (определений)	0.10	-
596	515073.12	2260169.02	Метод спутниковых геодезических измерений (определений)	0.10	-
597	515072.84	2260168.92	Метод спутниковых геодезических измерений (определений)	0.10	-
594	515072.93	2260168.62	Метод спутниковых геодезических измерений (определений)	0.10	-
-	-	-	-	-	-
598	515030.97	2260159.24	Метод спутниковых геодезических измерений (определений)	0.10	-
599	515031.08	2260159.52	Метод спутниковых геодезических измерений (определений)	0.10	-
600	515028.00	2260160.50	Метод спутниковых геодезических измерений (определений)	0.10	-
601	515027.90	2260160.22	Метод спутниковых геодезических измерений (определений)	0.10	-

Приложение № 40
к распоряжению
комитета имущественных
отношений администрации
Пермского муниципального района
от 16.06.2022 № 2481

598	515030.97	2260159.24	Метод спутниковых геодезических измерений (определений)	0.10	-
-	-	-	-	-	-
602	515410.98	2260112.92	Метод спутниковых геодезических измерений (определений)	0.10	-
603	515424.98	2260124.13	Метод спутниковых геодезических измерений (определений)	0.10	-
604	515418.16	2260138.13	Метод спутниковых геодезических измерений (определений)	0.10	-
605	515417.09	2260136.77	Метод спутниковых геодезических измерений (определений)	0.10	-
602	515410.98	2260112.92	Метод спутниковых геодезических измерений (определений)	0.10	-
-	-	-	-	-	-
606	515451.86	2260396.48	Метод спутниковых геодезических измерений (определений)	0.10	-
607	515454.28	2260397.54	Метод спутниковых геодезических измерений (определений)	0.10	-
608	515454.15	2260397.82	Метод спутниковых геодезических измерений (определений)	0.10	-
609	515451.73	2260396.75	Метод спутниковых геодезических измерений (определений)	0.10	-
606	515451.86	2260396.48	Метод спутниковых геодезических измерений (определений)	0.10	-
-	-	-	-	-	-
610	515481.51	2260406.75	Метод спутниковых геодезических измерений (определений)	0.10	-
611	515481.69	2260407.00	Метод спутниковых геодезических измерений (определений)	0.10	-
612	515481.45	2260407.18	Метод спутниковых геодезических измерений (определений)	0.10	-
613	515481.27	2260406.94	Метод спутниковых геодезических измерений (определений)	0.10	-
610	515481.51	2260406.75	Метод спутниковых геодезических измерений (определений)	0.10	-
-	-	-	-	-	-
614	515509.04	2260415.83	Метод спутниковых геодезических измерений (определений)	0.10	-
615	515509.22	2260416.07	Метод спутниковых геодезических измерений (определений)	0.10	-
616	515508.98	2260416.25	Метод спутниковых геодезических измерений (определений)	0.10	-
617	515508.80	2260416.00	Метод спутниковых геодезических измерений (определений)	0.10	-
614	515509.04	2260415.83	Метод спутниковых геодезических измерений (определений)	0.10	-
-	-	-	-	-	-
618	515533.10	2260491.43	Метод спутниковых геодезических измерений (определений)	0.10	-
619	515533.28	2260491.67	Метод спутниковых геодезических измерений (определений)	0.10	-
620	515533.04	2260491.85	Метод спутниковых геодезических измерений (определений)	0.10	-
621	515532.86	2260491.61	Метод спутниковых геодезических измерений (определений)	0.10	-
618	515533.10	2260491.43	Метод спутниковых геодезических измерений (определений)	0.10	-
-	-	-	-	-	-
622	515527.58	2260528.55	Метод спутниковых геодезических измерений (определений)	0.10	-
623	515527.76	2260528.79	Метод спутниковых геодезических измерений (определений)	0.10	-
624	515527.52	2260528.98	Метод спутниковых геодезических измерений (определений)	0.10	-
625	515527.34	2260528.73	Метод спутниковых геодезических измерений (определений)	0.10	-
622	515527.58	2260528.55	Метод спутниковых геодезических измерений (определений)	0.10	-

Приложение № 41
к распоряжению
комитета имущественных
отношений администрации
Пермского муниципального района
от 16.06.2022 № 2481

—	—	—	—	—	—
626	515516.60	2260535.40	Метод спутниковых геодезических измерений (определений)	0.10	—
627	515516.78	2260535.65	Метод спутниковых геодезических измерений (определений)	0.10	—
628	515516.54	2260535.83	Метод спутниковых геодезических измерений (определений)	0.10	—
629	515516.36	2260535.58	Метод спутниковых геодезических измерений (определений)	0.10	—
626	515516.60	2260535.40	Метод спутниковых геодезических измерений (определений)	0.10	—
—	—	—	—	—	—
630	515521.46	2260547.30	Метод спутниковых геодезических измерений (определений)	0.10	—
631	515521.64	2260547.54	Метод спутниковых геодезических измерений (определений)	0.10	—
632	515521.40	2260547.73	Метод спутниковых геодезических измерений (определений)	0.10	—
633	515521.22	2260547.48	Метод спутниковых геодезических измерений (определений)	0.10	—
630	515521.46	2260547.30	Метод спутниковых геодезических измерений (определений)	0.10	—
—	—	—	—	—	—
634	515496.73	2260580.42	Метод спутниковых геодезических измерений (определений)	0.10	—
635	515496.91	2260580.67	Метод спутниковых геодезических измерений (определений)	0.10	—
636	515496.67	2260580.85	Метод спутниковых геодезических измерений (определений)	0.10	—
637	515496.49	2260580.60	Метод спутниковых геодезических измерений (определений)	0.10	—
634	515496.73	2260580.42	Метод спутниковых геодезических измерений (определений)	0.10	—
—	—	—	—	—	—
638	515479.81	2260620.92	Метод спутниковых геодезических измерений (определений)	0.10	—
639	515479.99	2260621.16	Метод спутниковых геодезических измерений (определений)	0.10	—
640	515479.75	2260621.34	Метод спутниковых геодезических измерений (определений)	0.10	—
641	515479.57	2260621.10	Метод спутниковых геодезических измерений (определений)	0.10	—
638	515479.81	2260620.92	Метод спутниковых геодезических измерений (определений)	0.10	—
—	—	—	—	—	—
642	515484.95	2260630.35	Метод спутниковых геодезических измерений (определений)	0.10	—
643	515485.13	2260630.60	Метод спутниковых геодезических измерений (определений)	0.10	—
644	515484.89	2260630.77	Метод спутниковых геодезических измерений (определений)	0.10	—
645	515484.71	2260630.53	Метод спутниковых геодезических измерений (определений)	0.10	—
642	515484.95	2260630.35	Метод спутниковых геодезических измерений (определений)	0.10	—
—	—	—	—	—	—
646	515463.44	2260660.37	Метод спутниковых геодезических измерений (определений)	0.10	—
647	515463.62	2260660.62	Метод спутниковых геодезических измерений (определений)	0.10	—
648	515463.38	2260660.79	Метод спутниковых геодезических измерений (определений)	0.10	—
649	515463.20	2260660.55	Метод спутниковых геодезических измерений (определений)	0.10	—
646	515463.44	2260660.37	Метод спутниковых геодезических измерений (определений)	0.10	—

Приложение № 42
к распоряжению
комитета имущественных
отношений администрации
Пермского муниципального района
от 16.06.2022 № 2481

-	-	-	-	-	-
650	515447.29	2260698.71	Метод спутниковых геодезических измерений (определений)	0.10	-
651	515447.47	2260698.95	Метод спутниковых геодезических измерений (определений)	0.10	-
652	515447.23	2260699.13	Метод спутниковых геодезических измерений (определений)	0.10	-
653	515447.05	2260698.88	Метод спутниковых геодезических измерений (определений)	0.10	-
650	515447.29	2260698.71	Метод спутниковых геодезических измерений (определений)	0.10	-
-	-	-	-	-	-
654	515433.31	2260732.90	Метод спутниковых геодезических измерений (определений)	0.10	-
655	515433.49	2260733.14	Метод спутниковых геодезических измерений (определений)	0.10	-
656	515433.25	2260733.32	Метод спутниковых геодезических измерений (определений)	0.10	-
657	515433.07	2260733.08	Метод спутниковых геодезических измерений (определений)	0.10	-
654	515433.31	2260732.90	Метод спутниковых геодезических измерений (определений)	0.10	-
-	-	-	-	-	-
658	515439.62	2260735.54	Метод спутниковых геодезических измерений (определений)	0.10	-
659	515439.80	2260735.79	Метод спутниковых геодезических измерений (определений)	0.10	-
660	515439.56	2260735.96	Метод спутниковых геодезических измерений (определений)	0.10	-
661	515439.38	2260735.72	Метод спутниковых геодезических измерений (определений)	0.10	-
658	515439.62	2260735.54	Метод спутниковых геодезических измерений (определений)	0.10	-
-	-	-	-	-	-
662	515420.30	2260763.17	Метод спутниковых геодезических измерений (определений)	0.10	-
663	515420.59	2260763.27	Метод спутниковых геодезических измерений (определений)	0.10	-
664	515419.68	2260765.79	Метод спутниковых геодезических измерений (определений)	0.10	-
665	515419.39	2260765.69	Метод спутниковых геодезических измерений (определений)	0.10	-
662	515420.30	2260763.17	Метод спутниковых геодезических измерений (определений)	0.10	-
-	-	-	-	-	-
666	515424.98	2260788.34	Метод спутниковых геодезических измерений (определений)	0.10	-
667	515425.16	2260788.58	Метод спутниковых геодезических измерений (определений)	0.10	-
668	515424.92	2260788.77	Метод спутниковых геодезических измерений (определений)	0.10	-
669	515424.74	2260788.52	Метод спутниковых геодезических измерений (определений)	0.10	-
666	515424.98	2260788.34	Метод спутниковых геодезических измерений (определений)	0.10	-
-	-	-	-	-	-
670	515454.34	2260789.94	Метод спутниковых геодезических измерений (определений)	0.10	-
671	515454.52	2260790.19	Метод спутниковых геодезических измерений (определений)	0.10	-
672	515454.28	2260790.37	Метод спутниковых геодезических измерений (определений)	0.10	-
673	515454.10	2260790.12	Метод спутниковых геодезических измерений (определений)	0.10	-
670	515454.34	2260789.94	Метод спутниковых геодезических измерений (определений)	0.10	-

Приложение № 43
к распоряжению
комитета имущественных
отношений администрации
Пермского муниципального района
от 16.06.2022 № 2481

674	515411.79	2260826.02	Метод спутниковых геодезических измерений (определений)	0.10	-
675	515411.97	2260826.26	Метод спутниковых геодезических измерений (определений)	0.10	-
676	515411.73	2260826.44	Метод спутниковых геодезических измерений (определений)	0.10	-
677	515411.55	2260826.19	Метод спутниковых геодезических измерений (определений)	0.10	-
674	515411.79	2260826.02	Метод спутниковых геодезических измерений (определений)	0.10	-
Зона I (3)	-	-	-	-	-
678	515340.26	2260103.55	Метод спутниковых геодезических измерений (определений)	0.10	-
679	515340.45	2260104.68	Метод спутниковых геодезических измерений (определений)	0.10	-
680	515336.29	2260105.36	Метод спутниковых геодезических измерений (определений)	0.10	-
681	515336.08	2260104.30	Метод спутниковых геодезических измерений (определений)	0.10	-
678	515340.26	2260103.55	Метод спутниковых геодезических измерений (определений)	0.10	-
Зона I (4)	-	-	-	-	-
682	509186.12	2258264.57	Метод спутниковых геодезических измерений (определений)	0.10	-
683	509186.37	2258267.06	Метод спутниковых геодезических измерений (определений)	0.10	-
684	509189.00	2258292.00	Метод спутниковых геодезических измерений (определений)	0.10	-
685	509186.94	2258337.85	Метод спутниковых геодезических измерений (определений)	0.10	-
686	509187.62	2258355.17	Метод спутниковых геодезических измерений (определений)	0.10	-
687	509188.19	2258402.56	Метод спутниковых геодезических измерений (определений)	0.10	-
688	509197.72	2258404.52	Метод спутниковых геодезических измерений (определений)	0.10	-
689	509196.70	2258409.42	Метод спутниковых геодезических измерений (определений)	0.10	-
690	509187.72	2258407.57	Метод спутниковых геодезических измерений (определений)	0.10	-
691	509181.51	2258440.58	Метод спутниковых геодезических измерений (определений)	0.10	-
692	509175.82	2258464.37	Метод спутниковых геодезических измерений (определений)	0.10	-
693	509184.24	2258462.91	Метод спутниковых геодезических измерений (определений)	0.10	-
694	509185.10	2258467.83	Метод спутниковых геодезических измерений (определений)	0.10	-
695	509174.87	2258469.61	Метод спутниковых геодезических измерений (определений)	0.10	-
696	509172.27	2258509.31	Метод спутниковых геодезических измерений (определений)	0.10	-
697	509184.70	2258513.64	Метод спутниковых геодезических измерений (определений)	0.10	-
698	509183.06	2258518.37	Метод спутниковых геодезических измерений (определений)	0.10	-
699	509172.01	2258514.52	Метод спутниковых геодезических измерений (определений)	0.10	-
700	509170.76	2258543.27	Метод спутниковых геодезических измерений (определений)	0.10	-
701	509167.07	2258570.31	Метод спутниковых геодезических измерений (определений)	0.10	-
702	509162.13	2258569.65	Метод спутниковых геодезических измерений (определений)	0.10	-
703	509165.77	2258542.82	Метод спутниковых геодезических измерений (определений)	0.10	-

Приложение № 44
к распоряжению
комитета имущественных
отношений администрации
Пермского муниципального района
от 16.06.2022 № 2481

704	509167.07	2258513.02	Метод спутниковых геодезических измерений (определений)	0.10	-
705	509144.89	2258507.93	Метод спутниковых геодезических измерений (определений)	0.10	-
706	509150.80	2258515.50	Метод спутниковых геодезических измерений (определений)	0.10	-
707	509146.87	2258518.57	Метод спутниковых геодезических измерений (определений)	0.10	-
708	509137.18	2258506.15	Метод спутниковых геодезических измерений (определений)	0.10	-
709	509066.38	2258489.82	Метод спутниковых геодезических измерений (определений)	0.10	-
710	509072.03	2258497.30	Метод спутниковых геодезических измерений (определений)	0.10	-
711	509068.05	2258500.31	Метод спутниковых геодезических измерений (определений)	0.10	-
712	509058.81	2258488.08	Метод спутниковых геодезических измерений (определений)	0.10	-
713	509026.08	2258480.60	Метод спутниковых геодезических измерений (определений)	0.10	-
714	509025.73	2258489.47	Метод спутниковых геодезических измерений (определений)	0.10	-
715	509020.74	2258489.27	Метод спутниковых геодезических измерений (определений)	0.10	-
716	509021.12	2258479.46	Метод спутниковых геодезических измерений (определений)	0.10	-
717	508910.18	2258453.84	Метод спутниковых геодезических измерений (определений)	0.10	-
718	508847.25	2258440.15	Метод спутниковых геодезических измерений (определений)	0.10	-
719	508806.83	2258430.52	Метод спутниковых геодезических измерений (определений)	0.10	-
720	508801.72	2258441.22	Метод спутниковых геодезических измерений (определений)	0.10	-
721	508797.21	2258439.07	Метод спутниковых геодезических измерений (определений)	0.10	-
722	508801.85	2258429.35	Метод спутниковых геодезических измерений (определений)	0.10	-
723	508779.07	2258424.03	Метод спутниковых геодезических измерений (определений)	0.10	-
724	508757.75	2258455.73	Метод спутниковых геодезических измерений (определений)	0.10	-
725	508753.61	2258452.94	Метод спутниковых геодезических измерений (определений)	0.10	-
726	508773.73	2258423.00	Метод спутниковых геодезических измерений (определений)	0.10	-
727	508681.87	2258405.62	Метод спутниковых геодезических измерений (определений)	0.10	-
728	508682.80	2258400.72	Метод спутниковых геодезических измерений (определений)	0.10	-
729	508782.13	2258419.48	Метод спутниковых геодезических измерений (определений)	0.10	-
730	508848.34	2258435.27	Метод спутниковых геодезических измерений (определений)	0.10	-
731	508911.29	2258448.96	Метод спутниковых геодезических измерений (определений)	0.10	-
732	508987.33	2258466.43	Метод спутниковых геодезических измерений (определений)	0.10	-
733	508993.33	2258432.87	Метод спутниковых геодезических измерений (определений)	0.10	-
734	509000.53	2258397.91	Метод спутниковых геодезических измерений (определений)	0.10	-
735	509005.42	2258398.92	Метод спутниковых геодезических измерений (определений)	0.10	-
736	508998.24	2258433.81	Метод спутниковых геодезических измерений (определений)	0.10	-
737	508992.20	2258467.56	Метод спутниковых геодезических измерений (определений)	0.10	-

Приложение № 45
к распоряжению
комитета имущественных
отношений администрации
Пермского муниципального района
от 16.06.2022 № 2481

738	509167.29	2258507.94	Метод спутниковых геодезических измерений (определений)	0.10	-
739	509170.02	2258467.10	Метод спутниковых геодезических измерений (определений)	0.10	-
740	509176.61	2258439.53	Метод спутниковых геодезических измерений (определений)	0.10	-
741	509183.22	2258404.40	Метод спутниковых геодезических измерений (определений)	0.10	-
742	509182.61	2258357.50	Метод спутниковых геодезических измерений (определений)	0.10	-
743	509154.75	2258354.91	Метод спутниковых геодезических измерений (определений)	0.10	-
744	509129.76	2258347.80	Метод спутниковых геодезических измерений (определений)	0.10	-
745	509128.55	2258378.13	Метод спутниковых геодезических измерений (определений)	0.10	-
746	509122.12	2258415.63	Метод спутниковых геодезических измерений (определений)	0.10	-
747	509117.20	2258414.79	Метод спутниковых геодезических измерений (определений)	0.10	-
748	509123.55	2258377.62	Метод спутниковых геодезических измерений (определений)	0.10	-
749	509125.02	2258341.24	Метод спутниковых геодезических измерений (определений)	0.10	-
750	509155.66	2258349.97	Метод спутниковых геодезических измерений (определений)	0.10	-
751	509182.51	2258352.46	Метод спутниковых геодезических измерений (определений)	0.10	-
752	509181.95	2258337.83	Метод спутниковых геодезических измерений (определений)	0.10	-
753	509183.98	2258292.18	Метод спутниковых геодезических измерений (определений)	0.10	-
754	509181.40	2258267.35	Метод спутниковых геодезических измерений (определений)	0.10	-
755	509181.15	2258265.06	Метод спутниковых геодезических измерений (определений)	0.10	-
682	509186.12	2258264.57	Метод спутниковых геодезических измерений (определений)	0.10	-
Зона1(5)	-	-	-	-	-
756	508608.80	2258363.04	Метод спутниковых геодезических измерений (определений)	0.10	-
757	508612.83	2258365.98	Метод спутниковых геодезических измерений (определений)	0.10	-
758	508605.41	2258376.12	Метод спутниковых геодезических измерений (определений)	0.10	-
759	508592.89	2258388.65	Метод спутниковых геодезических измерений (определений)	0.10	-
760	508585.22	2258409.33	Метод спутниковых геодезических измерений (определений)	0.10	-
761	508572.42	2258447.03	Метод спутниковых геодезических измерений (определений)	0.10	-
762	508545.64	2258528.07	Метод спутниковых геодезических измерений (определений)	0.10	-
763	508542.03	2258563.08	Метод спутниковых геодезических измерений (определений)	0.10	-
764	508551.77	2258552.82	Метод спутниковых геодезических измерений (определений)	0.10	-
765	508555.39	2258556.26	Метод спутниковых геодезических измерений (определений)	0.10	-
766	508541.20	2258371.21	Метод спутниковых геодезических измерений (определений)	0.10	-
767	508537.78	2258605.30	Метод спутниковых геодезических измерений (определений)	0.10	-
768	508602.21	2258622.91	Метод спутниковых геодезических измерений (определений)	0.10	-
769	508634.36	2258630.84	Метод спутниковых геодезических измерений (определений)	0.10	-

Приложение № 46
к распоряжению
комитета имущественных
отношений администрации
Пермского муниципального района
от 16.06.2022 № 2481

770	508668.66	2258508.65	Метод спутниковых геодезических измерений (определений)	0.10	-
771	508673.11	2258495.46	Метод спутниковых геодезических измерений (определений)	0.10	-
772	508587.83	2258468.50	Метод спутниковых геодезических измерений (определений)	0.10	-
773	508589.34	2258463.73	Метод спутниковых геодезических измерений (определений)	0.10	-
774	508679.46	2258492.23	Метод спутниковых геодезических измерений (определений)	0.10	-
775	508673.45	2258510.13	Метод спутниковых геодезических измерений (определений)	0.10	-
776	508662.50	2258548.77	Метод спутниковых геодезических измерений (определений)	0.10	-
777	508695.28	2258543.18	Метод спутниковых геодезических измерений (определений)	0.10	-
778	508696.12	2258548.10	Метод спутниковых геодезических измерений (определений)	0.10	-
779	508660.99	2258554.09	Метод спутниковых геодезических измерений (определений)	0.10	-
780	508638.55	2258634.50	Метод спутниковых геодезических измерений (определений)	0.10	-
781	508617.48	2258715.32	Метод спутниковых геодезических измерений (определений)	0.10	-
782	508625.91	2258716.96	Метод спутниковых геодезических измерений (определений)	0.10	-
783	508636.86	2258673.13	Метод спутниковых геодезических измерений (определений)	0.10	-
784	508641.70	2258674.33	Метод спутниковых геодезических измерений (определений)	0.10	-
785	508632.69	2258710.46	Метод спутниковых геодезических измерений (определений)	0.10	-
786	508635.80	2258706.92	Метод спутниковых геодезических измерений (определений)	0.10	-
787	508639.55	2258710.21	Метод спутниковых геодезических измерений (определений)	0.10	-
788	508632.85	2258717.84	Метод спутниковых геодезических измерений (определений)	0.10	-
789	508693.49	2258723.95	Метод спутниковых геодезических измерений (определений)	0.10	-
790	508758.63	2258731.25	Метод спутниковых геодезических измерений (определений)	0.10	-
791	508806.55	2258620.45	Метод спутниковых геодезических измерений (определений)	0.10	-
792	508823.66	2258596.25	Метод спутниковых геодезических измерений (определений)	0.10	-
793	508821.52	2258589.19	Метод спутниковых геодезических измерений (определений)	0.10	-
794	508826.22	2258587.42	Метод спутниковых геодезических измерений (определений)	0.10	-
795	508828.51	2258594.75	Метод спутниковых геодезических измерений (определений)	0.10	-
796	508848.96	2258602.50	Метод спутниковых геодезических измерений (определений)	0.10	-
797	508843.81	2258647.52	Метод спутниковых геодезических измерений (определений)	0.10	-
798	508842.91	2258674.65	Метод спутниковых геодезических измерений (определений)	0.10	-
799	508848.27	2258690.94	Метод спутниковых геодезических измерений (определений)	0.10	-
800	508859.00	2258659.04	Метод спутниковых геодезических измерений (определений)	0.10	-
801	509091.33	2258714.55	Метод спутниковых геодезических измерений (определений)	0.10	-
802	509083.28	2258733.88	Метод спутниковых геодезических измерений (определений)	0.10	-
803	509078.68	2258731.96	Метод спутниковых геодезических измерений (определений)	0.10	-

Приложение № 47
к распоряжению
комитета имущественных
отношений администрации
Пермского муниципального района
от 16.06.2022 № 2481

804	509084.46	2258718.06	Метод спутниковых геодезических измерений (определений)	0.10	-
805	509055.65	2258711.15	Метод спутниковых геодезических измерений (определений)	0.10	-
806	509050.88	2258725.81	Метод спутниковых геодезических измерений (определений)	0.10	-
807	509046.12	2258724.25	Метод спутниковых геодезических измерений (определений)	0.10	-
808	509050.78	2258709.98	Метод спутниковых геодезических измерений (определений)	0.10	-
809	508985.51	2258694.58	Метод спутниковых геодезических измерений (определений)	0.10	-
810	508988.01	2258709.73	Метод спутниковых геодезических измерений (определений)	0.10	-
811	508983.07	2258710.56	Метод спутниковых геодезических измерений (определений)	0.10	-
812	508980.24	2258693.33	Метод спутниковых геодезических измерений (определений)	0.10	-
813	508939.66	2258683.37	Метод спутниковых геодезических измерений (определений)	0.10	-
814	508937.28	2258699.45	Метод спутниковых геодезических измерений (определений)	0.10	-
815	508932.34	2258698.72	Метод спутниковых геодезических измерений (определений)	0.10	-
816	508934.20	2258686.04	Метод спутниковых геодезических измерений (определений)	0.10	-
817	508917.84	2258698.65	Метод спутниковых геодезических измерений (определений)	0.10	-
818	508914.80	2258694.70	Метод спутниковых геодезических измерений (определений)	0.10	-
819	508931.88	2258681.53	Метод спутниковых геодезических измерений (определений)	0.10	-
820	508862.28	2258665.00	Метод спутниковых геодезических измерений (определений)	0.10	-
821	508799.71	2258849.56	Метод спутниковых геодезических измерений (определений)	0.10	-
822	508885.82	2258849.51	Метод спутниковых геодезических измерений (определений)	0.10	-
823	508900.89	2258825.16	Метод спутниковых геодезических измерений (определений)	0.10	-
824	508910.65	2258791.49	Метод спутниковых геодезических измерений (определений)	0.10	-
825	508915.46	2258792.88	Метод спутниковых геодезических измерений (определений)	0.10	-
826	508905.49	2258827.20	Метод спутниковых геодезических измерений (определений)	0.10	-
827	508891.72	2258849.45	Метод спутниковых геодезических измерений (определений)	0.10	-
828	508926.51	2258849.00	Метод спутниковых геодезических измерений (определений)	0.10	-
829	508937.13	2258808.30	Метод спутниковых геодезических измерений (определений)	0.10	-
830	508972.75	2258817.94	Метод спутниковых геодезических измерений (определений)	0.10	-
831	508981.63	2258807.84	Метод спутниковых геодезических измерений (определений)	0.10	-
832	508985.38	2258811.15	Метод спутниковых геодезических измерений (определений)	0.10	-
833	508978.13	2258819.40	Метод спутниковых геодезических измерений (определений)	0.10	-
834	509010.47	2258828.19	Метод спутниковых геодезических измерений (определений)	0.10	-
835	509002.82	2258856.94	Метод спутниковых геодезических измерений (определений)	0.10	-
836	509023.80	2258861.15	Метод спутниковых геодезических измерений (определений)	0.10	-
837	509022.81	2258866.05	Метод спутниковых геодезических измерений (определений)	0.10	-

Приложение № 48
к распоряжению
комитета имущественных
отношений администрации
Пермского муниципального района
от 16.06.2022 № 2481

838	509001.39	2258861.75	Метод спутниковых геодезических измерений (определений)	0.10	-
839	508989.61	2258896.48	Метод спутниковых геодезических измерений (определений)	0.10	-
840	509029.15	2258906.20	Метод спутниковых геодезических измерений (определений)	0.10	-
841	509081.57	2258917.76	Метод спутниковых геодезических измерений (определений)	0.10	-
842	509080.53	2258922.64	Метод спутниковых геодезических измерений (определений)	0.10	-
843	509028.01	2258911.06	Метод спутниковых геодезических измерений (определений)	0.10	-
844	508989.53	2258901.64	Метод спутниковых геодезических измерений (определений)	0.10	-
845	508986.47	2258906.82	Метод спутниковых геодезических измерений (определений)	0.10	-
846	508980.65	2258906.46	Метод спутниковых геодезических измерений (определений)	0.10	-
847	508997.33	2258858.13	Метод спутниковых геодезических измерений (определений)	0.10	-
848	509004.36	2258831.72	Метод спутниковых геодезических измерений (определений)	0.10	-
849	508940.69	2258814.45	Метод спутниковых геодезических измерений (определений)	0.10	-
850	508930.39	2258853.95	Метод спутниковых геодезических измерений (определений)	0.10	-
851	508887.22	2258854.52	Метод спутниковых геодезических измерений (определений)	0.10	-
852	508798.04	2258854.56	Метод спутниковых геодезических измерений (определений)	0.10	-
853	508736.51	2259053.57	Метод спутниковых геодезических измерений (определений)	0.10	-
854	508756.43	2259053.22	Метод спутниковых геодезических измерений (определений)	0.10	-
855	508756.51	2259058.23	Метод спутниковых геодезических измерений (определений)	0.10	-
856	508729.72	2259058.69	Метод спутниковых геодезических измерений (определений)	0.10	-
857	508793.89	2258851.02	Метод спутниковых геодезических измерений (определений)	0.10	-
858	508845.60	2258698.86	Метод спутниковых геодезических измерений (определений)	0.10	-
859	508840.34	2258682.87	Метод спутниковых геодезических измерений (определений)	0.10	-
860	508748.92	2258957.99	Метод спутниковых геодезических измерений (определений)	0.10	-
861	508718.60	2259055.23	Метод спутниковых геодезических измерений (определений)	0.10	-
862	508710.93	2259078.55	Метод спутниковых геодезических измерений (определений)	0.10	-
863	508707.29	2259095.52	Метод спутниковых геодезических измерений (определений)	0.10	-
864	508702.40	2259094.47	Метод спутниковых геодезических измерений (определений)	0.10	-
865	508705.59	2259079.58	Метод спутниковых геодезических измерений (определений)	0.10	-
866	508656.77	2259063.43	Метод спутниковых геодезических измерений (определений)	0.10	-
867	508658.39	2259058.70	Метод спутниковых геодезических измерений (определений)	0.10	-
868	508706.91	2259074.75	Метод спутниковых геодезических измерений (определений)	0.10	-
869	508744.16	2258956.44	Метод спутниковых геодезических измерений (определений)	0.10	-
870	508792.75	2258810.73	Метод спутниковых геодезических измерений (определений)	0.10	-
871	508810.07	2258757.93	Метод спутниковых геодезических измерений (определений)	0.10	-

Приложение № 49
к распоряжению
комитета имущественных
отношений администрации
Пермского муниципального района
от 16.06.2022 № 2481

872	508759.56	2258736.37	Метод спутниковых геодезических измерений (определений)	0.10	-
873	508692.95	2258728.91	Метод спутниковых геодезических измерений (определений)	0.10	-
874	508629.66	2258722.55	Метод спутниковых геодезических измерений (определений)	0.10	-
875	508595.72	2258855.43	Метод спутниковых геодезических измерений (определений)	0.10	-
876	508562.71	2258980.20	Метод спутниковых геодезических измерений (определений)	0.10	-
877	508557.87	2258978.93	Метод спутниковых геодезических измерений (определений)	0.10	-
878	508599.96	2258819.23	Метод спутниковых геодезических измерений (определений)	0.10	-
879	508624.70	2258721.81	Метод спутниковых геодезических измерений (определений)	0.10	-
880	508616.15	2258720.15	Метод спутниковых геодезических измерений (определений)	0.10	-
881	508607.14	2258751.15	Метод спутниковых геодезических измерений (определений)	0.10	-
882	508547.13	2258970.09	Метод спутниковых геодезических измерений (определений)	0.10	-
883	508542.31	2258968.77	Метод спутниковых геодезических измерений (определений)	0.10	-
884	508602.33	2258749.80	Метод спутниковых геодезических измерений (определений)	0.10	-
885	508611.26	2258719.09	Метод спутниковых геодезических измерений (определений)	0.10	-
886	508583.66	2258712.57	Метод спутниковых геодезических измерений (определений)	0.10	-
887	508584.81	2258707.71	Метод спутниковых геодезических измерений (определений)	0.10	-
888	508612.59	2258714.28	Метод спутниковых геодезических измерений (определений)	0.10	-
889	508633.07	2258635.68	Метод спутниковых геодезических измерений (определений)	0.10	-
890	508600.96	2258627.75	Метод спутниковых геодезических измерений (определений)	0.10	-
891	508569.18	2258619.15	Метод спутниковых геодезических измерений (определений)	0.10	-
892	508560.72	2258636.67	Метод спутниковых геодезических измерений (определений)	0.10	-
893	508556.22	2258634.49	Метод спутниковых геодезических измерений (определений)	0.10	-
894	508564.28	2258617.81	Метод спутниковых геодезических измерений (определений)	0.10	-
895	508532.40	2258608.99	Метод спутниковых геодезических измерений (определений)	0.10	-
896	508540.72	2258527.02	Метод спутниковых геодезических измерений (определений)	0.10	-
897	508567.69	2258445.44	Метод спутниковых геодезических измерений (определений)	0.10	-
898	508580.52	2258407.65	Метод спутниковых геодезических измерений (определений)	0.10	-
899	508588.57	2258385.88	Метод спутниковых геодезических измерений (определений)	0.10	-
900	508601.62	2258372.85	Метод спутниковых геодезических измерений (определений)	0.10	-
756	508608.80	2258363.04	Метод спутниковых геодезических измерений (определений)	0.10	-
-	-	-	-	-	-
901	508827.29	2258599.80	Метод спутниковых геодезических измерений (определений)	0.10	-
902	508843.55	2258605.79	Метод спутниковых геодезических измерений (определений)	0.10	-
903	508838.81	2258647.15	Метод спутниковых геодезических измерений (определений)	0.10	-

Приложение № 50
к распоряжению
комитета имущественных
отношений администрации
Пермского муниципального района
от 16.06.2022 № 2481

904	508837.91	2258674.52	Метод спутниковых геодезических измерений (определений)	0.10	–
905	508825.49	2258710.92	Метод спутниковых геодезических измерений (определений)	0.10	–
906	508811.63	2258753.16	Метод спутниковых геодезических измерений (определений)	0.10	–
907	508763.48	2258732.61	Метод спутниковых геодезических измерений (определений)	0.10	–
908	508810.92	2258622.93	Метод спутниковых геодезических измерений (определений)	0.10	–
901	508827.29	2258599.80	Метод спутниковых геодезических измерений (определений)	0.10	–
Зона I (6)	–	–	–	–	–
909	509982.77	2254451.87	Метод спутниковых геодезических измерений (определений)	0.10	–
910	509996.34	2254524.03	Метод спутниковых геодезических измерений (определений)	0.10	–
911	510056.22	2254514.42	Метод спутниковых геодезических измерений (определений)	0.10	–
912	510042.98	2254475.47	Метод спутниковых геодезических измерений (определений)	0.10	–
913	510047.71	2254473.85	Метод спутниковых геодезических измерений (определений)	0.10	–
914	510061.26	2254513.69	Метод спутниковых геодезических измерений (определений)	0.10	–
915	510092.06	2254509.52	Метод спутниковых геодезических измерений (определений)	0.10	–
916	510122.43	2254497.83	Метод спутниковых геодезических измерений (определений)	0.10	–
917	510144.06	2254620.22	Метод спутниковых геодезических измерений (определений)	0.10	–
918	510340.78	2254584.79	Метод спутниковых геодезических измерений (определений)	0.10	–
919	510374.11	2254575.33	Метод спутниковых геодезических измерений (определений)	0.10	–
920	510398.55	2254561.30	Метод спутниковых геодезических измерений (определений)	0.10	–
921	510399.23	2254554.06	Метод спутниковых геодезических измерений (определений)	0.10	–
922	510358.52	2254575.12	Метод спутниковых геодезических измерений (определений)	0.10	–
923	510344.58	2254497.75	Метод спутниковых геодезических измерений (определений)	0.10	–
924	510332.18	2254498.66	Метод спутниковых геодезических измерений (определений)	0.10	–
925	510331.82	2254493.68	Метод спутниковых геодезических измерений (определений)	0.10	–
926	510343.51	2254492.81	Метод спутниковых геодезических измерений (определений)	0.10	–
927	510338.00	2254469.75	Метод спутниковых геодезических измерений (определений)	0.10	–
928	510175.78	2254504.76	Метод спутниковых геодезических измерений (определений)	0.10	–
929	510174.74	2254499.86	Метод спутниковых геодезических измерений (определений)	0.10	–
930	510341.72	2254463.83	Метод спутниковых геодезических измерений (определений)	0.10	–
931	510348.35	2254491.61	Метод спутниковых геодезических измерений (определений)	0.10	–
932	510372.35	2254481.04	Метод спутниковых геодезических измерений (определений)	0.10	–
933	510408.98	2254465.93	Метод спутниковых геодезических измерений (определений)	0.10	–
934	510410.88	2254470.55	Метод спутниковых геодезических измерений (определений)	0.10	–
935	510374.30	2254485.64	Метод спутниковых геодезических измерений (определений)	0.10	–

Приложение № 51
к распоряжению
комитета имущественных
отношений администрации
Пермского муниципального района
от 16.06.2022 № 2481

936	510349.53	2254496.54	Метод спутниковых геодезических измерений (определений)	0.10	-
937	510362.29	2254567.55	Метод спутниковых геодезических измерений (определений)	0.10	-
938	510441.89	2254526.32	Метод спутниковых геодезических измерений (определений)	0.10	-
939	510444.18	2254530.75	Метод спутниковых геодезических измерений (определений)	0.10	-
940	510404.50	2254551.34	Метод спутниковых геодезических измерений (определений)	0.10	-
941	510403.85	2254558.25	Метод спутниковых геодезических измерений (определений)	0.10	-
942	510410.34	2254554.30	Метод спутниковых геодезических измерений (определений)	0.10	-
943	510441.08	2254539.29	Метод спутниковых геодезических измерений (определений)	0.10	-
944	510470.72	2254523.21	Метод спутниковых геодезических измерений (определений)	0.10	-
945	510501.36	2254507.50	Метод спутниковых геодезических измерений (определений)	0.10	-
946	510536.36	2254490.59	Метод спутниковых геодезических измерений (определений)	0.10	-
947	510538.53	2254495.09	Метод спутниковых геодезических измерений (определений)	0.10	-
948	510503.59	2254511.98	Метод спутниковых геодезических измерений (определений)	0.10	-
949	510473.05	2254527.63	Метод спутниковых геодезических измерений (определений)	0.10	-
950	510443.37	2254543.73	Метод спутниковых геодезических измерений (определений)	0.10	-
951	510417.13	2254556.55	Метод спутниковых геодезических измерений (определений)	0.10	-
952	510455.76	2254576.23	Метод спутниковых геодезических измерений (определений)	0.10	-
953	510486.83	2254573.44	Метод спутниковых геодезических измерений (определений)	0.10	-
954	510491.70	2254556.62	Метод спутниковых геодезических измерений (определений)	0.10	-
955	510482.47	2254534.43	Метод спутниковых геодезических измерений (определений)	0.10	-
956	510487.07	2254532.51	Метод спутниковых геодезических измерений (определений)	0.10	-
957	510496.98	2254556.32	Метод спутниковых геодезических измерений (определений)	0.10	-
958	510492.21	2254572.87	Метод спутниковых геодезических измерений (определений)	0.10	-
959	510557.32	2254565.06	Метод спутниковых геодезических измерений (определений)	0.10	-
960	510543.43	2254542.04	Метод спутниковых геодезических измерений (определений)	0.10	-
961	510524.28	2254520.83	Метод спутниковых геодезических измерений (определений)	0.10	-
962	510528.00	2254517.48	Метод спутниковых геодезических измерений (определений)	0.10	-
963	510544.56	2254535.81	Метод спутниковых геодезических измерений (определений)	0.10	-
964	510552.01	2254516.00	Метод спутниковых геодезических измерений (определений)	0.10	-
965	510556.69	2254517.77	Метод спутниковых геодезических измерений (определений)	0.10	-
966	510548.22	2254540.28	Метод спутниковых геодезических измерений (определений)	0.10	-
967	510565.54	2254569.04	Метод спутниковых геодезических измерений (определений)	0.10	-
968	510489.02	2254578.26	Метод спутниковых геодезических измерений (определений)	0.10	-
969	510464.11	2254580.50	Метод спутниковых геодезических измерений (определений)	0.10	-

Приложение № 52
к распоряжению
комитета имущественных
отношений администрации
Пермского муниципального района
от 16.06.2022 № 2481

970.	510474.41	2254585.79	Метод спутниковых геодезических измерений (определений)	0.10	-
971.	510472.13	2254590.24	Метод спутниковых геодезических измерений (определений)	0.10	-
972.	510454.77	2254581.35	Метод спутниковых геодезических измерений (определений)	0.10	-
973.	510398.53	2254588.46	Метод спутниковых геодезических измерений (определений)	0.10	-
974.	510392.06	2254584.75	Метод спутниковых геодезических измерений (определений)	0.10	-
975.	510391.55	2254589.42	Метод спутниковых геодезических измерений (определений)	0.10	-
976.	510393.78	2254619.25	Метод спутниковых геодезических измерений (определений)	0.10	-
977.	510400.62	2254653.50	Метод спутниковых геодезических измерений (определений)	0.10	-
978.	510348.23	2254676.50	Метод спутниковых геодезических измерений (определений)	0.10	-
979.	510345.55	2254701.75	Метод спутниковых геодезических измерений (определений)	0.10	-
980.	510315.84	2254709.43	Метод спутниковых геодезических измерений (определений)	0.10	-
981.	510274.21	2254716.72	Метод спутниковых геодезических измерений (определений)	0.10	-
982.	510273.34	2254711.80	Метод спутниковых геодезических измерений (определений)	0.10	-
983.	510314.77	2254704.55	Метод спутниковых геодезических измерений (определений)	0.10	-
984.	510340.95	2254697.78	Метод спутниковых геодезических измерений (определений)	0.10	-
985.	510343.58	2254673.08	Метод спутниковых геодезических измерений (определений)	0.10	-
986.	510394.91	2254650.54	Метод спутниковых геодезических измерений (определений)	0.10	-
987.	510388.81	2254619.94	Метод спутниковых геодезических измерений (определений)	0.10	-
988.	510386.53	2254589.33	Метод спутниковых геодезических измерений (определений)	0.10	-
989.	510387.25	2254582.69	Метод спутниковых геодезических измерений (определений)	0.10	-
990.	510375.17	2254580.22	Метод спутниковых геодезических измерений (определений)	0.10	-
991.	510341.90	2254589.67	Метод спутниковых геодезических измерений (определений)	0.10	-
992.	510144.98	2254625.13	Метод спутниковых геодезических измерений (определений)	0.10	-
993.	510165.46	2254726.78	Метод спутниковых геодезических измерений (определений)	0.10	-
994.	510199.77	2254731.50	Метод спутниковых геодезических измерений (определений)	0.10	-
995.	510199.09	2254736.44	Метод спутниковых геодезических измерений (определений)	0.10	-
996.	510165.33	2254731.80	Метод спутниковых геодезических измерений (определений)	0.10	-
997.	510164.51	2254735.65	Метод спутниковых геодезических измерений (определений)	0.10	-
998.	510169.39	2254760.05	Метод спутниковых геодезических измерений (определений)	0.10	-
999.	510192.59	2254786.37	Метод спутниковых геодезических измерений (определений)	0.10	-
1000.	510188.84	2254789.68	Метод спутниковых геодезических измерений (определений)	0.10	-
1001.	510164.76	2254762.35	Метод спутниковых геодезических измерений (определений)	0.10	-
1002.	510160.04	2254738.75	Метод спутниковых геодезических измерений (определений)	0.10	-
1003.	510135.56	2254745.39	Метод спутниковых геодезических измерений (определений)	0.10	-

Приложение № 53
к распоряжению
комитета имущественных
отношений администрации
Пермского муниципального района
от 16.06.2022 № 2481

1004	510103.98	2254747.65	Метод спутниковых геодезических измерений (определений)	0.10	-
1005	510103.61	2254742.67	Метод спутниковых геодезических измерений (определений)	0.10	-
1006	510134.73	2254740.45	Метод спутниковых геодезических измерений (определений)	0.10	-
1007	510159.84	2254733.63	Метод спутниковых геодезических измерений (определений)	0.10	-
1008	510160.82	2254729.00	Метод спутниковых геодезических измерений (определений)	0.10	-
1009	510140.07	2254626.06	Метод спутниковых геодезических измерений (определений)	0.10	-
1010	510006.36	2254652.98	Метод спутниковых геодезических измерений (определений)	0.10	-
1011	510005.13	2254682.16	Метод спутниковых геодезических измерений (определений)	0.10	-
1012	510005.08	2254718.35	Метод спутниковых геодезических измерений (определений)	0.10	-
1013	510004.42	2254744.45	Метод спутниковых геодезических измерений (определений)	0.10	-
1014	510011.98	2254739.45	Метод спутниковых геодезических измерений (определений)	0.10	-
1015	510014.74	2254743.62	Метод спутниковых геодезических измерений (определений)	0.10	-
1016	510004.29	2254750.52	Метод спутниковых геодезических измерений (определений)	0.10	-
1017	510004.12	2254778.54	Метод спутниковых геодезических измерений (определений)	0.10	-
1018	510024.83	2254794.17	Метод спутниковых геодезических измерений (определений)	0.10	-
1019	510021.82	2254798.17	Метод спутниковых геодезических измерений (определений)	0.10	-
1020	510004.02	2254784.74	Метод спутниковых геодезических измерений (определений)	0.10	-
1021	510003.22	2254828.90	Метод спутниковых геодезических измерений (определений)	0.10	-
1022	510078.75	2254811.57	Метод спутниковых геодезических измерений (определений)	0.10	-
1023	510079.90	2254816.43	Метод спутниковых геодезических измерений (определений)	0.10	-
1024	510003.10	2254834.06	Метод спутниковых геодезических измерений (определений)	0.10	-
1025	510001.77	2254882.52	Метод спутниковых геодезических измерений (определений)	0.10	-
1026	510001.69	2254942.66	Метод спутниковых геодезических измерений (определений)	0.10	-
1027	509995.70	2254979.75	Метод спутниковых геодезических измерений (определений)	0.10	-
1028	509988.66	2255019.19	Метод спутниковых геодезических измерений (определений)	0.10	-
1029	509961.22	2255056.50	Метод спутниковых геодезических измерений (определений)	0.10	-
1030	509961.44	2255129.28	Метод спутниковых геодезических измерений (определений)	0.10	-
1031	510021.43	2255173.96	Метод спутниковых геодезических измерений (определений)	0.10	-
1032	510062.74	2255207.36	Метод спутниковых геодезических измерений (определений)	0.10	-
1033	510096.38	2255224.38	Метод спутниковых геодезических измерений (определений)	0.10	-
1034	510116.88	2255258.34	Метод спутниковых геодезических измерений (определений)	0.10	-
1035	510134.37	2255300.35	Метод спутниковых геодезических измерений (определений)	0.10	-
1036	510167.52	2255283.88	Метод спутниковых геодезических измерений (определений)	0.10	-
1037	510197.29	2255267.68	Метод спутниковых геодезических измерений (определений)	0.10	-

Приложение № 54
к распоряжению
комитета имущественных
отношений администрации
Пермского муниципального района
от 16.06.2022 № 2481

1038	510199.69	2255272.07	Метод спутниковых геодезических измерений (определений)	0.10	–
1039	510169.83	2255288.32	Метод спутниковых геодезических измерений (определений)	0.10	–
1040	510136.72	2255304.76	Метод спутниковых геодезических измерений (определений)	0.10	–
1041	510158.12	2255337.37	Метод спутниковых геодезических измерений (определений)	0.10	–
1042	510153.93	2255340.12	Метод спутниковых геодезических измерений (определений)	0.10	–
1043	510130.86	2255304.96	Метод спутниковых геодезических измерений (определений)	0.10	–
1044	510112.40	2255260.59	Метод спутниковых геодезических измерений (определений)	0.10	–
1045	510093.69	2255229.60	Метод спутниковых геодезических измерений (определений)	0.10	–
1046	510057.05	2255249.08	Метод спутниковых геодезических измерений (определений)	0.10	–
1047	510060.99	2255280.74	Метод спутниковых геодезических измерений (определений)	0.10	–
1048	510056.02	2255281.37	Метод спутниковых геодезических измерений (определений)	0.10	–
1049	510051.66	2255246.29	Метод спутниковых геодезических измерений (определений)	0.10	–
1050	510089.18	2255226.33	Метод спутниковых геодезических измерений (определений)	0.10	–
1051	510060.00	2255211.58	Метод спутниковых геодезических измерений (определений)	0.10	–
1052	510018.36	2255177.90	Метод спутниковых геодезических измерений (определений)	0.10	–
1053	509965.96	2255138.83	Метод спутниковых геодезических измерений (определений)	0.10	–
1054	510047.50	2255301.95	Метод спутниковых геодезических измерений (определений)	0.10	–
1055	510120.28	2255452.88	Метод спутниковых геодезических измерений (определений)	0.10	–
1056	510115.78	2255455.05	Метод спутниковых геодезических измерений (определений)	0.10	–
1057	510043.00	2255304.13	Метод спутниковых геодезических измерений (определений)	0.10	–
1058	509987.20	2255191.93	Метод спутниковых геодезических измерений (определений)	0.10	–
1059	509956.99	2255132.22	Метод спутниковых геодезических измерений (определений)	0.10	–
1060	509956.44	2255131.82	Метод спутниковых геодезических измерений (определений)	0.10	–
1061	509956.22	2255054.87	Метод спутниковых геодезических измерений (определений)	0.10	–
1062	509983.96	2255017.14	Метод спутниковых геодезических измерений (определений)	0.10	–
1063	509990.79	2254978.92	Метод спутниковых геодезических измерений (определений)	0.10	–
1064	509996.69	2254942.25	Метод спутниковых геодезических измерений (определений)	0.10	–
1065	509996.77	2254882.45	Метод спутниковых геодезических измерений (определений)	0.10	–
1066	509999.11	2254779.75	Метод спутниковых геодезических измерений (определений)	0.10	–
1067	510000.09	2254718.28	Метод спутниковых геодезических измерений (определений)	0.10	–
1068	510000.14	2254682.06	Метод спутниковых геодезических измерений (определений)	0.10	–
1069	510001.52	2254648.92	Метод спутниковых геодезических измерений (определений)	0.10	–
1070	510017.91	2254645.37	Метод спутниковых геодезических измерений (определений)	0.10	–
1071	510016.67	2254637.92	Метод спутниковых геодезических измерений (определений)	0.10	–

Приложение № 55
к распоряжению
комитета имущественных
отношений администрации
Пермского муниципального района
от 16.06.2022 № 2481

1072	509997.95	2254552.29	Метод спутниковых геодезических измерений (определений)	0.10	-
1073	509991.88	2254527.43	Метод спутниковых геодезических измерений (определений)	0.10	-
1074	509977.85	2254452.79	Метод спутниковых геодезических измерений (определений)	0.10	-
909	509982.77	2254451.87	Метод спутниковых геодезических измерений (определений)	0.10	-
-	-	-	-	-	-
1075	510411.62	2254559.36	Метод спутниковых геодезических измерений (определений)	0.10	-
1076	510446.57	2254577.15	Метод спутниковых геодезических измерений (определений)	0.10	-
1077	510401.57	2254582.86	Метод спутниковых геодезических измерений (определений)	0.10	-
1078	510403.28	2254564.37	Метод спутниковых геодезических измерений (определений)	0.10	-
1075	510411.62	2254559.36	Метод спутниковых геодезических измерений (определений)	0.10	-
-	-	-	-	-	-
1079	510397.98	2254567.42	Метод спутниковых геодезических измерений (определений)	0.10	-
1080	510396.65	2254581.63	Метод спутниковых геодезических измерений (определений)	0.10	-
1081	510390.70	2254378.28	Метод спутниковых геодезических измерений (определений)	0.10	-
1082	510382.08	2254576.53	Метод спутниковых геодезических измерений (определений)	0.10	-
1079	510397.98	2254567.42	Метод спутниковых геодезических измерений (определений)	0.10	-
-	-	-	-	-	-
1083	510118.61	2254504.67	Метод спутниковых геодезических измерений (определений)	0.10	-
1084	510139.15	2254621.15	Метод спутниковых геодезических измерений (определений)	0.10	-
1085	510022.82	2254644.36	Метод спутниковых геодезических измерений (определений)	0.10	-
1086	510021.59	2254636.95	Метод спутниковых геодезических измерений (определений)	0.10	-
1087	510002.82	2254551.17	Метод спутниковых геодезических измерений (определений)	0.10	-
1088	509997.39	2254528.91	Метод спутниковых геодезических измерений (определений)	0.10	-
1089	510060.10	2254518.88	Метод спутниковых геодезических измерений (определений)	0.10	-
1090	510093.31	2254514.40	Метод спутниковых геодезических измерений (определений)	0.10	-
1083	510118.61	2254504.67	Метод спутниковых геодезических измерений (определений)	0.10	-
3. Сведения о характерных точках части (частей) границы объекта					
Обозначение характерных точек части границы	Координаты, м		Метод определения координат характерной точки	Средняя квадратическая погрешность положения характерной точки (М), м	Описание обозначения точки на местности (при наличии)
	X	Y			
1	2	3	4	5	6
-	-	-	-	-	-

